Образец по чл. 53, ал. 6 от НСГ

Одобрил: инж. Ц. Хаджиев, зам. д-р

/име, фамилия и подпис/: .....

дата: 14.05.25г.

№ и дата на удостоверението за упражняване на лесовъдска практика: 6227/26.03.12г.

Утвърдил:

.....

/име, фамилия/, подпис: .....

/попълва се само в случаите на чл. 53, ал. 4 от НСГ/

дата: .....,

№ и дата на удостоверението за упражняване на лесовъдска практика: ..... / .....

ТЕХНОЛОГИЧЕН ПЛАН № 1

За добив на дървесина от отдел **"429"** подотдел **"в"**

На ТП ДГС/ДЛС/УОГС ТП ДГС Алабак */попълва се само за държавни гори/*

Община **Велинград**; Землище **гр. Велинград**;

имот с (кадастрален идентификатор/КВС) № ..... , */попълва се само за недържавни гори/*

I. Схема за добива на дървесина от насаждението

М 1:15000

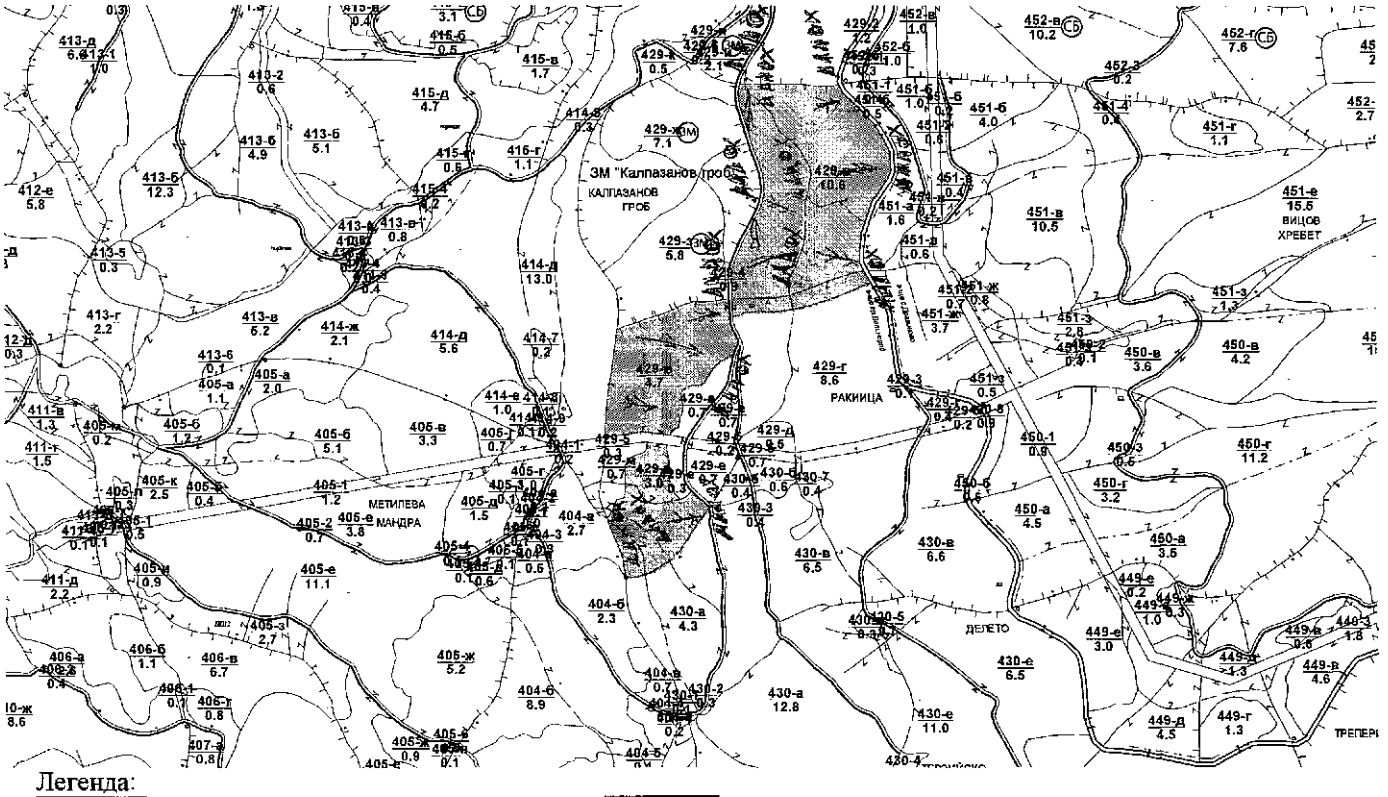

Легенда:

± ± ± ±	проектирани коларски вр. извозни пътища	»»»»»»	проектирани тракторни вр. извозни пътища
- - - - - -	съществуващи извозни пътища	▲▲▲	временен склад
═══	съществуващ автомобилен път	xxxxxxx	трасе на въжена линия
~~	просека	=+=+=+=	проектиран автомобилен път
	подотдел	x	недостъпно място за смена на ГСМ
⇒	косоед на извоз	•	място за отпадъци

На схемата задължително се нанасят контурите на насаждението/имота, съществуващите и проектирани временни горски пътища, просеките, просеките за въжени линии, извозни пътища, временни складове както и връзката им със съществуващата автомобилна пътна мрежа.

II. Характеристика на насаждението

1. Вид на сечта: принудителна / интензивност: 10 %

Втори вид сеч: ..... / интензивност: .....%;

2. Площ на подотдела: 18.3 ха Размер на сечището: 18.3 ха

3. Състав по план/програма: Смърч - 6, Бял бор - 3, Ела - 1, Смърч - 5, Бял бор - 3, Ела - 2, Смърч - 5, Ела - 3, Бял бор - 1, Бук - 1, Бреза - 0, действителен: .....;

4. Запас на 1 ха: с клони 379 куб.м/ха , без клони 329 куб. м/ха;

5. Среден наклон на терена: 21 градуса;

6. Очакван добив от маркираната дървесина: 578 лежаща маса, куб.м.

GISExplorer

дърв. вид / категория	СМ	ББ	ЕЛА			дърв. вид / категория	СМ	ББ	ЕЛА				
едра	131	45	37			дребна	1	1	1			вър-шина	0
средна	18	8	10			дърва	197	70	59				

7. Наличие и характеристика на подраста преди сечта (състав, възраст, средна височина, % на покритие) няма

8. Средно извозно разстояние 150 м;

9. Други характеристики на насаждението (*токовища, сватбовища, надлесни дървета, сервитути, защитени територии, Натура 2000, защитени видове описани в доклада за гори с висока консервационна стойност, мъртва дървесина, вододайни зони, биологично разнообразие и др.*) ГВКС 1,2,3,4; курортна гора

II. Технологични указания и параметри на технологичната инфраструктура

1. Дървесината в насаждението да се добива при спазване на технологичната схема по т. I

2. Сечта ще се извършва с (моторен трион, ръчно, машини; кастренето на отсечените стъбла се извършва: в сечище, на временен склад) .....

3. Извозът от сечището до временните складове ще се осъществява с животинска тяга

на (цели стъбла, дълги/къси секции, сортименти, чипс и др.; с влачене по терена, изцяло натоварени) .....

4. Проектирани нови горски автомобилни пътища съгласно Наредба 5 за строителството в горските територии без промяна на предназначението им: дължина ...—...м. широчина ...—...м

5. Изграждане/ремонт на временни извозни горски пътища (вярното се подчертава):

5.1. Тракторни – допустимо разстояние между тях ...—...м (не по-малко от 40 м), дължина ...—...м, широчина 4 м.

5.2. Коларски - разстояние между тях...—...м (не по-малко от 40 м), дължина ...—...м, широчина ...—... м

6. Просеки за въжени линии: ...—... бр.
допустимо разстояние между просеките ...—... м., дължина ...—... м., широчина ...—... м.

7. Направа на просеки ...—...бр.
допустимо разстояние между тях ...—...м., дължина ...—...м., широчина ...—... м.

8. Изграждане на нови временни складове (бр., площ в ха) 13 бр.; площ 0,2 ха

9. Мерки за опазване на оставащите на корен дървета, подраста, младиняка и почвата

10. Начини на почистване на сечището Събиране на купчини

11. Материалите ще се извозят до временен склад калиозанов гроб

когато мястото на временния склад няма данни, позволяващи точното му определяне или попада извън мащаба на схемата по т. I, се посочват географските му координати в градуси, минути и секунди.

12. Други указания: .....

Да се изнасят битовите отпадъци от сечището извън горските територии на определените за това места.

13. Всички операции по подготвителните и основните работи да се извършват съгласно изискванията на Правилника за здравословни и безопасни условия на труд в горите и правилата за противопожарна безопасност в горите.

Изготвил: инж. Валери Ачев - лесничей /*подпис, име и фамилия*/
дата: 14.05.25
Място на издаване гр. Велинград, ДГС Алабак
№ и дата на удостоверението за упражняване на лесовъдска практика: 14603 / 14.6.2021 г.

ЗАПОЗНАТ с технологичния план: ..... /попълва се след издаването на позволителното за сеч/
Лицето по чл. 108, ал. 2 от ЗГ, на което е издадено позволително за сеч № .....
инж. Иван Чипилов

/ трите имена, подпис, дата - /
№ и дата на удостоверението за упражняване на лесовъдска практика: ..... / .....

GISExplorer

Образец по чл. 53, ал. 6 от НСГ

Одобрил: инж. Цанко Кадриев - зам. д-р

/име, фамилия и подпис/: .....

дата: 14.05.25г.

№ и дата на удостоверението за упражняване на лесовъдска практика: 6227/26.03.12г.

Утвърдил:

.....

/име, фамилия/, подпис: .....

/попълва се само в случаите на чл. 53, ал. 4 от НСГ/

дата: .....,

№ и дата на удостоверението за упражняване на лесовъдска практика: ..... / .....

ТЕХНОЛОГИЧЕН ПЛАН № 1

За добив на дървесина от отдел **"413"** подотдел **"а"**

На ТП ДГС/ДЛС/УОГС ТП ДГС Алабак */попълва се само за държавни гори/*

Община **Велинград**; Землище **гр. Велинград**;

имот с (кадастрален идентификатор/КВС) № ..... , */попълва се само за недържавни гори/*

I. Схема за добива на дървесина от насаждението

М 1:10000

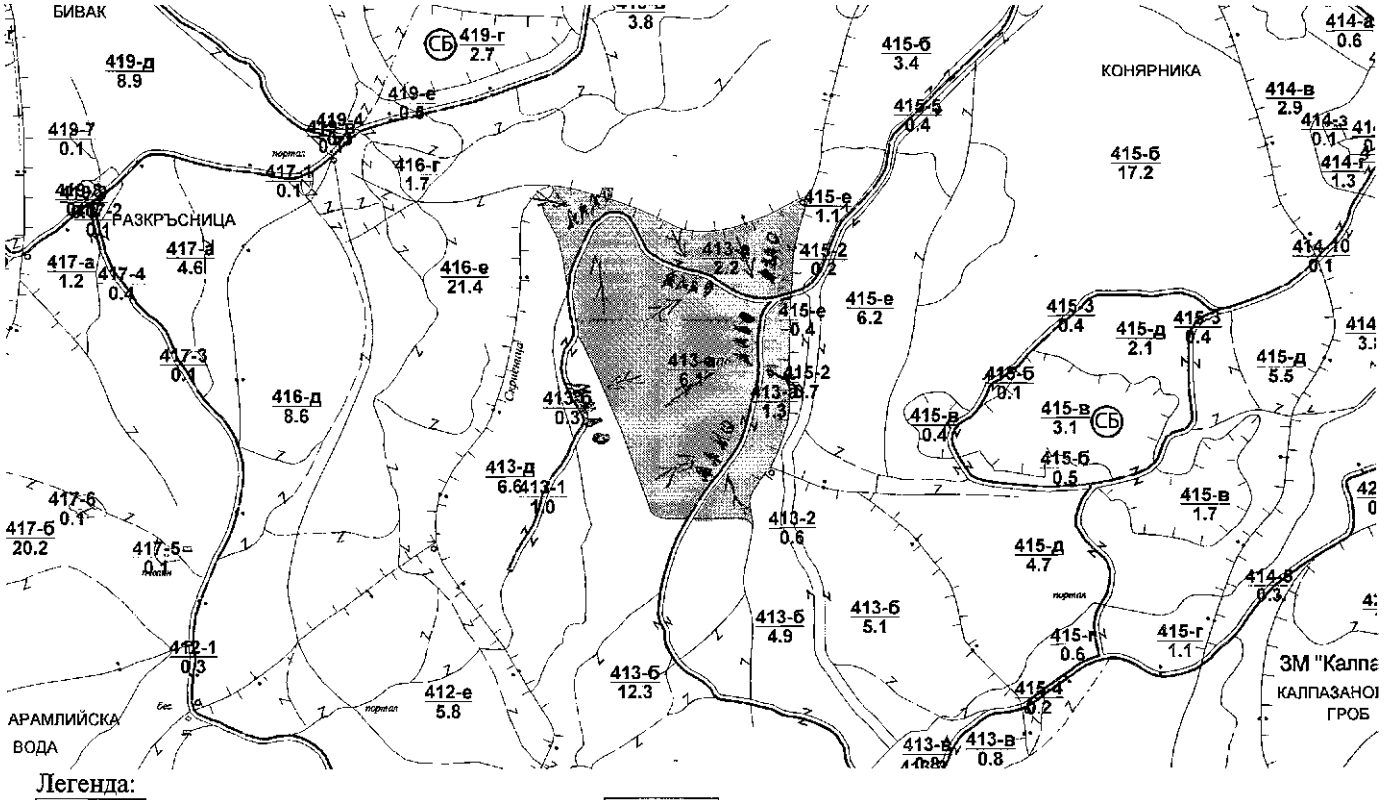

Легенда:

±±±±	проектирани коларски вр. извозни пътища	»»»»»»	проектирани тракторни вр. извозни пътища
- - - - - -	съществуващи извозни пътища	▲▲▲	временен склад
═══	съществуващ автомобилен път	xxxxxxx	трасе на въжена линия
^^^^^^^^	просека	=+=+=+=	проектиран автомобилен път
	подотдел		недостъпно

→→ посока на извоз ● място за отпадъци

На схемата задължително се нанасят контурите на насаждението/имота, съществуващите и проектирани временни горски пътища, просеките, просеките за въжени линии, извозни пътища, временни складове както и връзката им със съществуващата автомобилна пътна мрежа.

II. Характеристика на насаждението

1. Вид на сечта: ...принудителна..... / интензивност: ..4.... %

Втори вид сеч: ..... / интензивност: .....%;

2. Площ на подотдела: 9.6 ха Размер на сечището: ..9,6..... ха

3. Състав по план/програма: Ела - 7, Смърч - 3, Бук - 0, Ела - 7, Смърч - 3, Бук - 0, Ела - 6, Смърч - 3, Бук - 1, действителен: .....;

4. Запас на 1 ха: с клони 616 куб.м/ха , без клони 540 куб. м/ха;

5. Среден наклон на терена: 18 градуса;

6. Очакван добив от маркираната дървесина: 209 лежаща маса, куб.м.

GISExplorer

дърв. вид / категория	ЕЛА	СМ	ББ			дърв. вид / категория	ЕЛА	СМ	ББ				
едра	49	18	1			дребна	—	—	—			вър-шина	0
средна	16	8	—			дърва	82	33	2				

7. Наличие и характеристика на подраста преди сечта (състав, възраст, средна височина, % на покритие) нема

8. Средно извозно разстояние 200 м.;

9. Други характеристики на насаждението (*токовища, сватбовища, надлесни дървета, сервитути, защитени територии, Натура 2000, защитени видове описани в доклада за гори с висока консервационна стойност, мъртва дървесина, вододайни зони, биологично разнообразие и др.*)
ГОКС 1,2; курортна гора

II. Технологични указания и параметри на технологичната инфраструктура

1. Дървесината в насаждението да се добива при спазване на технологичната схема по т. I

2. Сечта ще се извършва с (моторен трион, ръчно, машини; кастренето на отсечените стъбла се извършва: в сечище, на временен склад) ……

3. Извозът от сечището до временните складове ще се осъществява с животинска тяга

на (цели стъбла, дълги/къси секции, сортименти, чипс и др.; с влачене по терена, изцяло натоварени) ……

4. Проектирани нови горски автомобилни пътища съгласно Наредба 5 за строителството в горските територии без промяна на предназначението им: дължина ……м. широчина ……м

5. Изграждане/ремонт на временни извозни горски пътища (вярното се подчертава):

5.1. Тракторни – допустимо разстояние между тях ……м (не по-малко от 40 м), дължина ……м, широчина 4 м.

5.2. Коларски - разстояние между тях……м (не по-малко от 40 м), дължина ……м, широчина ... м

6. Просеки за въжени линии: …… бр.
допустимо разстояние между просеките ..... м., дължина ..... м., широчина ..... м.

7. Направа на просеки ……бр.
допустимо разстояние между тях .....м., дължина ……м., широчина ..... м.

8. Изграждане на нови временни складове (бр., площ в ха) 6 бр., площ - 0,1 ха

9. Мерки за опазване на оставащите на корен дървета, подраста, младиняка и почвата

10. Начини на почистване на сечището събиране на купчини

11. Материалите ще се извозят до временен склад Сирменица
когато мястото на временния склад няма данни, позволяващи точното му определяне или попада извън мащаба на схемата по т. I, се посочват географските му координати в градуси, минути и секунди.

12. Други указания: ……

Да се изнасят битовите отпадъци от сечището извън горските територии на определените за това места.

13. Всички операции по подготвителните и основните работи да се извършват съгласно изискванията на Правилника за здравословни и безопасни условия на труд в горите и правилата за противопожарна безопасност в горите.

Изготвил: инж. Валери Ачев - лесничей /*подпис, име и фамилия*/
дата: 14.05.25г.
Място на издаване гр. Велинград, ДГС Алабак
№ и дата на удостоверението за упражняване на лесовъдска практика: 14603 / 14.6.2021 г.

ЗАПОЗНАТ с технологичния план: …… /попълва се след издаването на позволителното за сеч/
Лицето по чл. 108, ал. 2 от ЗГ, на което е издадено позволително за сеч № .....
……
/ трите имена, подпис, дата - /
№ и дата на удостоверението за упражняване на лесовъдска практика: …… / .....

GIS Explorer

Образец по чл. 53, ал. 6 от НСГ

Одобрил: инж. Ц. Хаджиев, зам. д-р

/име, фамилия и подпис/: .....

дата: 14.05.25г.

№ и дата на удостоверението за упражняване на лесовъдска практика: 6227/26.03.12г

Утвърдил:

.....

/име, фамилия/, подпис: .....

/попълва се само в случаите на чл. 53, ал. 4 от НСГ/

дата: .....,

№ и дата на удостоверението за упражняване на лесовъдска практика: ..... / .....

ТЕХНОЛОГИЧЕН ПЛАН № 1

За добив на дървесина от отдел **"429"** подотдел **"б"**

На ТП ДГС/ДЛС/УОГС ТП ДГС Алабак */попълва се само за държавни гори/*

Община **Велинград**; Землище **гр. Велинград**;

имот с (кадастрален идентификатор/КВС) № ..... , */попълва се само за недържавни гори/*

I. Схема за добива на дървесина от насаждението

М 1:10000

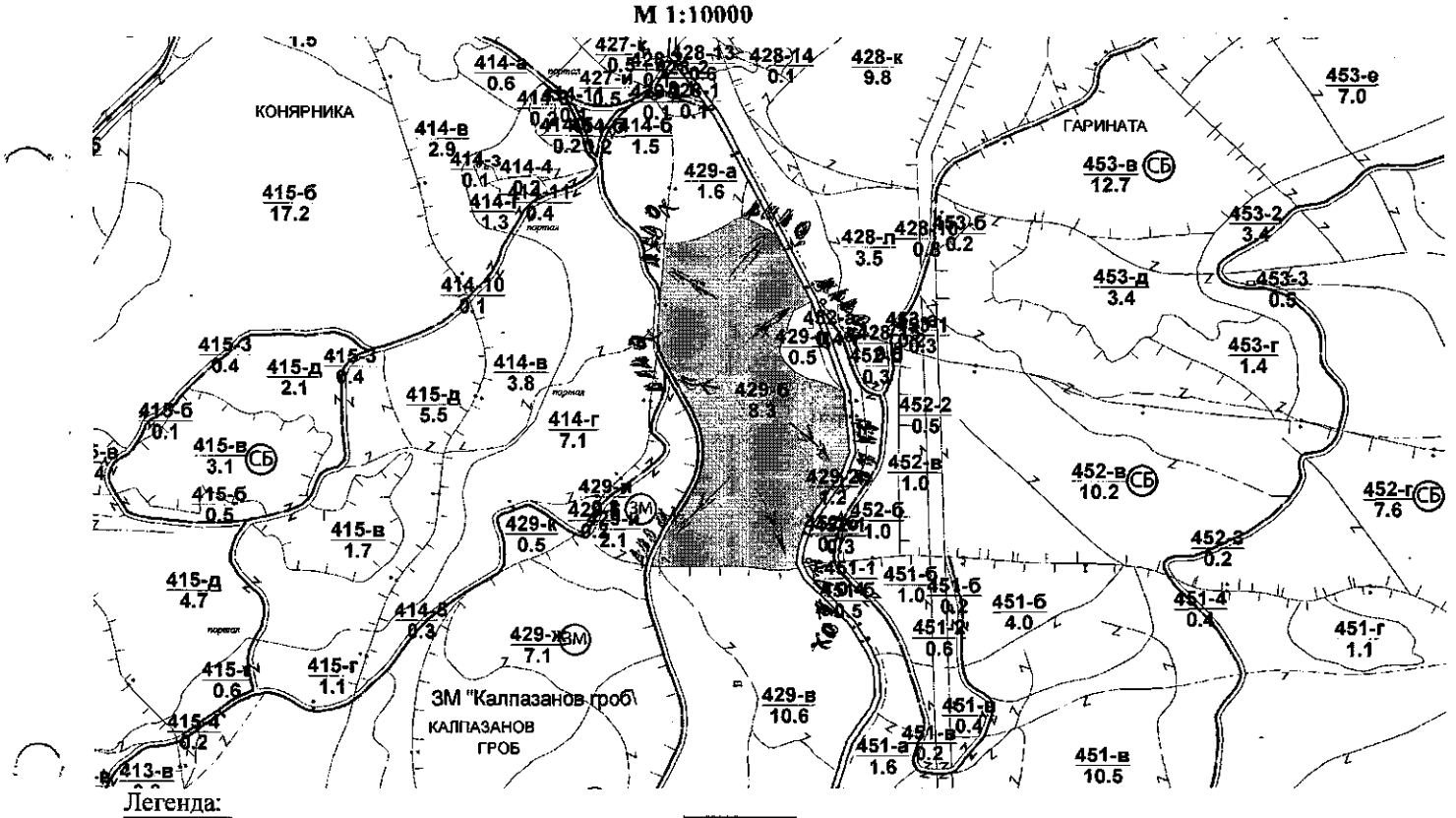

Легенда:

±±±±	проектирани коларски вр. извозни пътища	»»»»»	проектирани тракторни вр. извозни пътища
- - - - - -	съществуващи извозни пътища	▲▲▲	временен склад
═══	съществуващ автомобилен път	xxxxxxx	трасе на въжена линия
^^^^^^^^	просека	=+=+=+=	проектиран автомобилен път
X	място за смяна на ГСМ		недостъпно
→	посока на извоз	●	място за отпадъци

На схемата задължително се нанасят контурите на насаждението/имота, съществуващите и проектирани временни горски пътища, просеките, просеките за въжени линии, извозни пътища, временни складове както и връзката им със съществуващата автомобилна пътна мрежа.

II. Характеристика на насаждението

1. Вид на сечта: принудителна / интензивност: 3 %

Втори вид сеч: ..... / интензивност: .....%;

2. Площ на подотдела: 8.3 ха Размер на сечището: 8,3 ха

3. Състав по план/програма: Смърч - 8, Бял бор - 2, Ела - 0, Смърч - 6, Бял бор - 2, Ела - 2, Смърч - 6, Бял бор - 2, Ела - 2, Бук - 0, Бреза - 0, действителен: .....;

4. Запас на 1 ха: с клони 598 куб.м/ха , без клони 511 куб. м/ха;

5. Среден наклон на терена: 18 градуса;

6. Очакван добив от маркираната дървесина: 139 лежаща маса, куб.м.

GISExplorer

дърв. вид / категория	СМ	ЕЛА	ББ			дърв. вид / категория	СМ	ЕЛА	ББ				
едра	17	15	2			дребна	1	—	1			върш-шина	0
средна	12	4	6			дърва	41	26	14				

7. Наличие и характеристика на подраста преди сечта (състав, възраст, средна височина, % на покритие) ЕЛА

8. Средно извозно разстояние ...150... м;

9. Други характеристики на насаждението (*токовища, сватбовища, надлесни дървета, сервитути, защитени територии, Натура 2000, защитени видове описани в доклада за гори с висока консервационна стойност, мъртва дървесина, вододайни зони, биологично разнообразие и др.*) ГВКС: 1,2,3,4; Курортна гора

II. Технологични указания и параметри на технологичната инфраструктура

1. Дървесината в насаждението да се добива при спазване на технологичната схема по т. I

2. Сечта ще се извършва с (моторен трион, ръчно, машини; кастренето на отсечените стъбла се извършва: в сечище, на временен склад) .....

3. Извозът от сечището до временните складове ще се осъществява с Кивотинска тяга

на (цели стъбла, дълги/къси секции, сортименти, чипс и др.; с влачене по терена, изцяло натоварени) .....

4. Проектирани нови горски автомобилни пътища съгласно Наредба 5 за строителството в горските територии без промяна на предназначението им: дължина ..-..м. широчина ..-..м

5. Изграждане/ремонт на временни извозни горски пътища (вярното се подчертава):

5.1. Тракторни – допустимо разстояние между тях ..-..м (не по-малко от 40 м), дължина ..-..м, широчина 4 м.

5.2. Коларски - разстояние между тях..-..м (не по-малко от 40 м), дължина ..-..м, широчина ..- м

6. Просеки за въжени линии: ..-.. бр.
допустимо разстояние между просеките ..-.. м., дължина ..-.. м., широчина ..-.. м.

7. Направа на просеки ..-..бр.
допустимо разстояние между тях ..-..м., дължина ..-..м., широчина ..-.. м.

8. Изграждане на нови временни складове (бр., площ в ха) 78бр., площ 0,1ха

9. Мерки за опазване на оставащите на корен дървета, подраста, младиняка и почвата

10. Начини на почистване на сечището събиране на клонаци

11. Материалите ще се извозят до временен склад.....
когато мястото на временния склад няма данни, позволяващи точното му определяне или попада извън мащаба на схемата по т. I, се посочват географските му координати в градуси, минути и секунди.

12. Други указания: .....
Да се изнасят битовите отпадъци от сечището извън горските територии на определените за това места.

13. Всички операции по подготвителните и основните работи да се извършват съгласно изискванията на Правилника за здравословни и безопасни условия на труд в горите и правилата за противопожарна безопасност в горите.

Изготвил: инж. Валери Ачев */подпис, име и фамилия/*
дата: 14.05.25г.
Място на издаване гр. Велинград, ДГС Алабак
№ и дата на удостоверението за упражняване на лесовъдска практика: 14603 / 14.6.2021 г.

ЗАПОЗНАТ с технологичния план: ..... /попълва се след издаването на позволителното за сеч/
Лицето по чл. 108, ал. 2 от ЗГ, на което е издадено позволително за сеч № .....
.....
/ трите имена, подпис, дата - /
№ и дата на удостоверението за упражняване на лесовъдска практика: ..... / .....

GISExplorer

Образец по чл. 53, ал. 6 от НСГ

Одобрил: инж. Ибр. Муса – зам. д-р
/име, фамилия и подпис/: .....
дата: 14.05.25 г.
№ и дата на удостоверението за упражняване на лесовъдска практика: 96150/25.07.13 г.

Утвърдил: .....
.....
име, фамилия,/ подпис: .....
/попълва се само в случаите на чл. 53, ал. 4 от НСГ/
дата: .....г.,
№ и дата на удостоверението за упражняване на лесовъдска практика: .....

ТЕХНОЛОГИЧЕН ПЛАН № ....

За добив на дървесина от отдел.....417.....подотдел.....б.....
На ТП ДГС.....Алабак.....*/попълва се само за държавни гори/*
Община .....Велинград.....; Землище .....гр. Велинград
имот с (кадастрален идентификатор/КВС) №....., */попълва се само за недържавни гори/*

I. Схема за добива на дървесина от насаждението

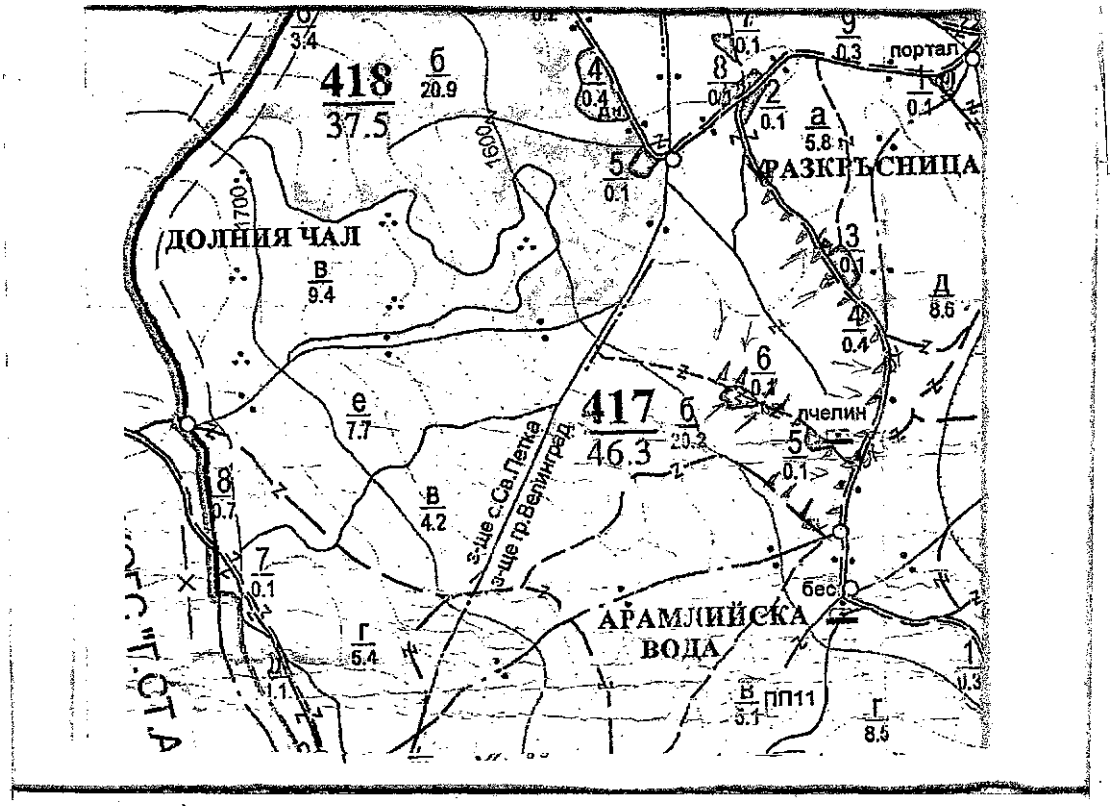

Легенда:

± ± ± ± проектирани коларски вр. извозни пътища	»»»»» проектирани тракторни вр. извозни пътища
- - - - - - съществуващи извозни пътища	▲ ▲ ▲ временен склад
═══ съществуващ автомобилен път	xxxxxx трасе на въжена линия
^^^^^^ просека	=+=+=+= проектиран автомобилен път
0 .....място за отпадаци	x .....място за [illegible]

На схемата задължително се нанасят контурите на насаждението/имота, съществуващите и проектирани временни горски пътища, просеките, просеките за въжени линии, извозни пътища, временни складове както и връзката им със съществуващата автомобилна пътна мрежа.

II. Характеристика на насаждението

1.Вид на сечта .....Принудителна...../ интензивност .2...%
Втори вид сеч ...../ интензивност .....%
2.Площ на подотдела 20,2 ....ха Размер на сечището 20,2 ..... ха
3. Състав по план/програма сл 5 сл 5....., действителен....сл 5 сл 5.....
4. Запас на 1 ха: с клони...513.....куб.м/ха , без клони ..500.....куб. м/ха.
5. Среден наклон на терена ...17.....градуса.
6. Очакван добив от маркираната дървесина ...214 .....лежаща маса, куб.м.

дърв. вид / категория	ела	сп	бб			дърв. вид / категория	ела	сп	бб				
едра	58	50	5			дребна	—	1	—			вър-	
средна	16	15	2			дърва	36	28	3			шина	

7.Наличие и характеристика на подраста преди сечта (състав, възраст, средна височина, % на покритие) ……сп 3 ела 3 бук 2 бр. 1 пл. върба 1……

8. Средно извозно разстояние …150 м

9. Други характеристики на насаждението (*токовища, сватбовища, надлесни дървета, сервитути, защитени територии, Натура 2000, защитени видове описани в доклада за гори с висока консервационна стойност, мъртва дървесина, вододайни зони, биологично разнообразие и др.*) ГВКС 1 ГВКС 3

Курортна гора

III. Технологични указания и параметри на технологичната инфраструктура

1. Дървесината в насаждението да се добива при спазване на технологичната схема по т. I

2. Сечта ще се извършва с (моторен трион, ръчно, машини; кастренето на отсечените стъбла се извършва: в сечище, на временен склад) Бензино моторен трион

Кастренето в сечището

3. Извозът от сечището до временните складове ще се осъществява с……Животинска тяглителна сила на дълги секции и сортименти на (цели стъбла, дълги/къси секции, сортименти, чипс и др.; с влачене по терена, изцяло натоварени)……

с влачене на терена

4. Проектирани нови горски автомобилни пътища съгласно Наредба 5 за строителството в горските територии без промяна на предназначението им: дължина ……м. широчина ……м.

5. Изграждане/ремонт на временни извозни горски пътища (вярното се подчертава):

5.1. Тракторни – допустимо разстояние между тях .....м (не по-малко от 40 м), дължина ……м, широчина 4 м.

5.2. Коларски - разстояние между тях.....м (не по-малко от 40 м), дължина ….м, широчина ... м

6. Просеки за въжени линии: ……. бр.

допустимо разстояние между просеките ..... м., дължина ..... м., широчина ..... м.

7. Направа на просеки .....бр.

допустимо разстояние между тях .....м., дължина ……м., широчина ..... м.

8. Изграждане на нови временни складове (бр., площ в ха) ……за временни складове ще се използват естествена уширена на горски пътища

9. Мерки за опазване на оставащите на корен дървета, подраста, младиняка и почвата ……

10. Начини на почистване на сечището ……събиране на отпадащите на купчини

11. Материалите ще се извозят до временен склад……Арапски вода……

когато мястото на временния склад няма данни, позволяващи точното му определяне или попада извън мащаба на схемата по т. I. се посочват географските му координати в градуси, минути и секунди.

12. Други указания: ……битовите отпадащи ще се изнасят от сечището в определените за това места

Да се изнасят битовите отпадъци от сечището извън горските територии на определените за това места.

13. Всички операции по подготвителните и основните работи да се извършват съгласно изискванията на Правилника за здравословни и безопасни условия на труд в горите и правилата за противопожарна безопасност в горите.

Изготвил: инж. Георги Ванкелхайдов /подпис, име и фамилия/

дата: 14.05.25 г.,

Място на издаване…гр. Вид

№ и дата на удостоверението за упражняване на лесовъдска практика: …14818 1805 2022

ЗАПОЗНАТ с технологичния план: ……/попълва се след издаването на позволителното за сеч/

Лицето по чл. 108, ал. 2 от ЗГ, на което е издадено позволително за сеч № .....

……

/ трите имена, подпис, дата - /

№ и дата на удостоверението за упражняване на лесовъдска практика: …….....

Образец по чл. 53, ал. 6 от НСГ

Одобрил: инж. Ибр. Муса-зам. д-р
/име, фамилия и подпис/: .....
дата: 14.05.25 г.
№ и дата на удостоверението за упражняване на лесовъдска практика: 9615/25.07.13 г.

Утвърдил: .....
.....
име, фамилия,/ подпис: .....
/попълва се само в случаите на чл. 53, ал. 4 от НСГ/
дата: .....г.,
№ и дата на удостоверението за упражняване на лесовъдска практика: .....

ТЕХНОЛОГИЧЕН ПЛАН № 1.

За добив на дървесина от отдел 418 подотдел а
На ТП ДГС м. Алабак /попълва се само за държавни гори/
Община Велинград; Землище Св. Петка;
имот с (кадастрален идентификатор/КВС) №....., /попълва се само за недържавни гори/

I. Схема за добива на дървесина от насаждението

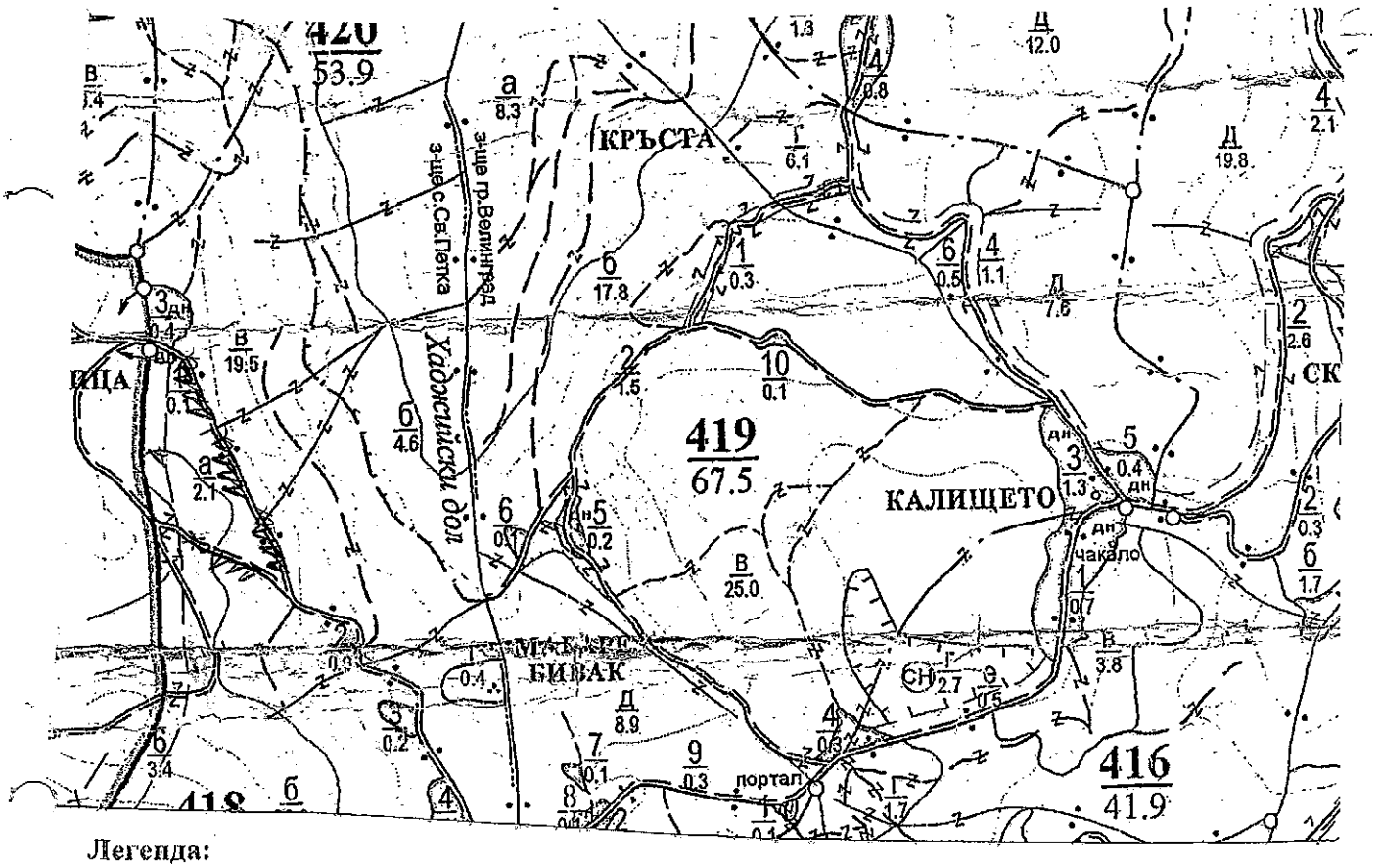

Легенда:

проектирани коларски вр. извозни пътища	проектирани тракторни вр. извозни пътища
съществуващи извозни пътища	временен склад
съществуващ автомобилен път	трасе на въжена линия
просека	проектиран автомобилен път
О място за отпадъци	Х място за смяна на ГСМ

На схемата задължително се нанасят контурите на насаждението/имота, съществуващите и проектирани временни горски пътища, просеките, просеките за въжени линии, извозни пътища, временни складове както и връзката им със съществуващата автомобилна пътна мрежа.

II. Характеристика на насаждението

1.Вид на сечта принудителна / интензивност 9 %
Втори вид сеч ...../ интензивност .....%
2.Площ на подотдела 2.1 ха Размер на сечището 2.1 ха
3. Състав по план/програма гла 5, сч 4, бр 31, б.б-, действителен гла 5, сч 4, бр 31, б.б-
4. Запас на 1 ха: с клони 648 куб.м/ха , без клони 561 куб. м/ха.
5. Среден наклон на терена 14 градуса.
6. Очакван добив от маркираната дървесина 103 лежаща маса, куб.м

дърв. вид / категория	см	ела	б.бор			дърв. вид / категория	см	ела	б.бор			
едра	18	17	—			дребна	—	—	—			вър-
средна	2	1	—			дърва	33	31	1			шина 10

7.Наличие и характеристика на подраста преди сечта (състав, възраст. средна височина, % на покритие) .....

.....

8. Средно извозно разстояние ...10 м...;

9. Други характеристики на насаждението (*токовища, сеитбовища, надлесни дървета, сервитути, защитени територии. Натура 2000, защитени видове описани в докада за гори с висока консервационна стойност, мъртва дървесина, вододайни зони, биологично разнообразие и др.*)

.....

BG0001386, ГВКС1, ГВКС2

.....

III. Технологични указания и параметри на технологичната инфраструктура

1. Дървесината в насаждението да се добива при спазване на технологичната схема по т. I

2. Сечта ще се извършва с (моторен трион, ръчно. машини: кастренето на отсечените стъбла се извършва: в сечище, на временен склад) .....

.....

3. Извозът от сечището до временните складове ще се осъществява с.....ТС.....

.....

на (цели стъбла, дълги/къси секции, сортименти, чипс и др.; с влачене по терена, изцяло натоварени).....

.....

.....

4. Проектирани нови горски автомобилни пътища съгласно Наредба 5 за строителството в горските територии без промяна на предназначението им: дължина .....м. широчина .....м.

5. Изграждане/ремонт на временни извозни горски пътища (вярното се подчертава):

5.1. Тракторни – допустимо разстояние между тях .....м (не по-малко от 40 м), дължина .....м, широчина 4 м.

5.2. Коларски - разстояние между тях.....м (не по-малко от 40 м), дължина .....м. широчина ... м

6. Просеки за въжени линии: ..... бр.

допустимо разстояние между просеките ..... м., дължина ..... м., широчина ..... м.

7. Направа на просеки .....бр.

допустимо разстояние между тях .....м.. дължина .....м.. широчина ..... м.

8. Изграждане на нови временни складове (бр.. площ в ха) .....

.....

9. Мерки за опазване на оставащите на корен дървета, подраста, младиняка и почвата При сеча оставащите на корен дървета не се оглавят от нарязвания

10. Начини на почистване на сечището Събиране на вършината на купчини в сечището

11. Материалите ще се извозят до временен склад.....Гъбовица.....

когато мястото на временния склад няма данни, позволяващи точното му определяне или попада извън мащаба на схемата по т. 1. се посочват географските му координати в градуси, минути и секунди.

12. Други указания: Събиране на отпадъците на предназначените за това места. Спазване на ЗЗ

Да се изнасят битовите отпадъци от сечището извън горските територии на определените за това места.

13. Всички операции по подготвителните и основните работи да се извършват съгласно изискванията на Правилника за здравословни и безопасни условия на труд в горите и правилата за противопожарна безопасност в горите.

Изготвил: инж. Александър Ивайлов /подпис и фамилия/

дата: 14.05.25 г.

Място на издаване: Велинград, ТП ДГС Ягодан

№ и дата на удостоверението за упражняване на лесовъдска практика: 3293/25.05.16г.

ЗАПОЗНАТ с технологичния план: ...../попълва се след издаването на позволителното за сеч/

Лицето по чл. 108, ал. 2 от ЗГ, на което е издадено позволително за сеч № .....

.....

/ трите имена, подпис, дата - /

№ и дата на удостоверението за упражняване на лесовъдска практика: .....

Образец по чл. 53, ал. 6 от НСГ

Одобрил: инж. Ив. Муса, зам.-р.
/име, фамилия и подпис/: .....
дата: 14.05.25 г.
№ и дата на удостоверението за упражняване на лесовъдска практика: 315/25.07.13 г.

Утвърдил: .....
.....
име, фамилия,/ подпис: .....
/попълва се само в случаите на чл. 53, ал. 4 от НСГ/
дата: .....г.,
№ и дата на удостоверението за упражняване на лесовъдска практика: .....

ТЕХНОЛОГИЧЕН ПЛАН № 1.

За добив на дървесина от отдел 418 подотдел б
На ТП ДГС ...гр. Панагюрище... /попълва се само за държавни гори/
Община Велинград; Землище с. Ветрен;
имот с (кадастрален идентификатор/КВС) №....., /попълва се само за недържавни гори/

I. Схема за добива на дървесина от насаждението

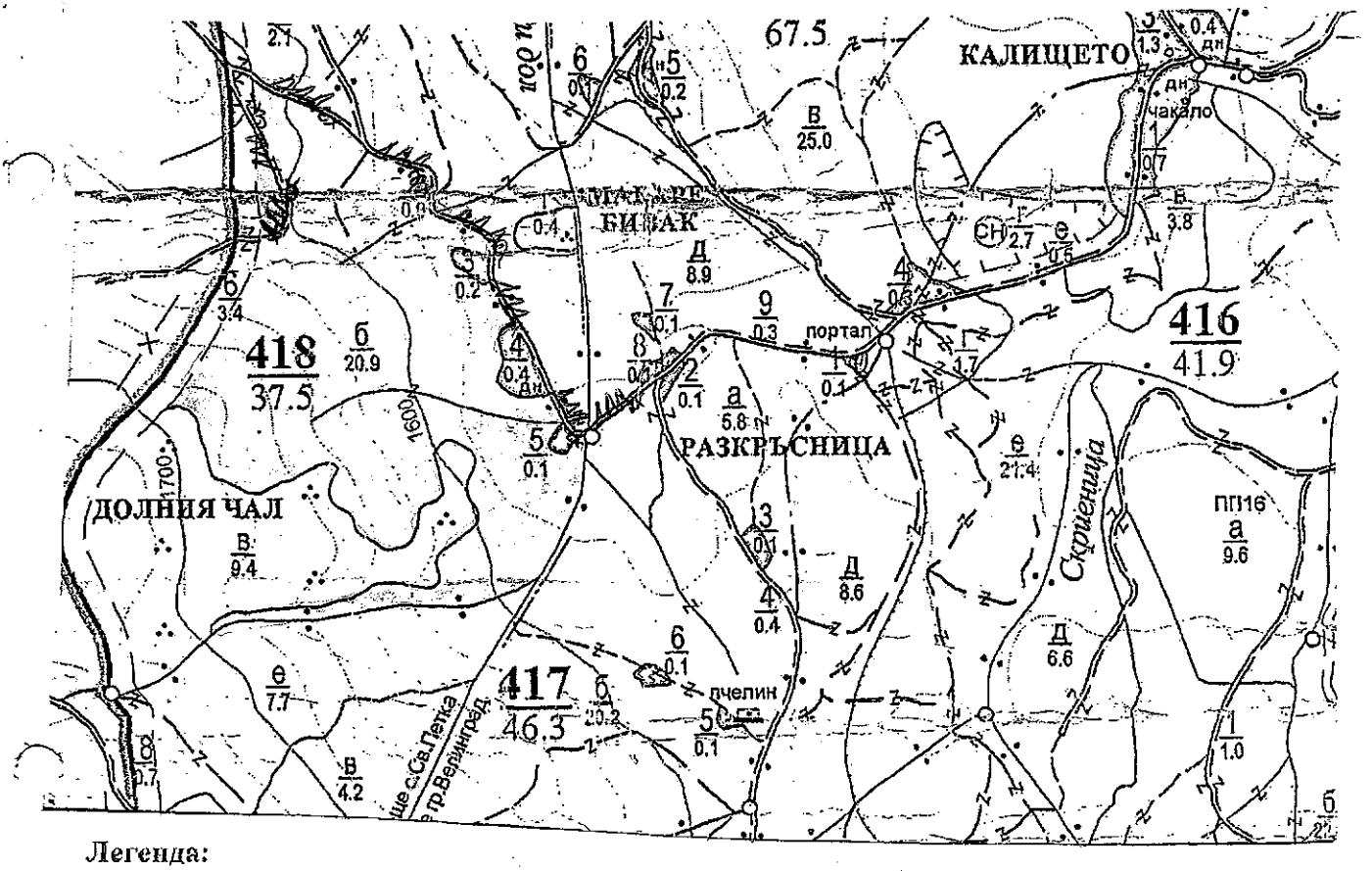

Легенда:

- проектирани коларски вр. извозни пътища
- проектирани тракторни вр. извозни пътища
- съществуващи извозни пътища
- временен склад
- съществуващ автомобилен път
- трасе на въжена линия
- просека
- проектиран автомобилен път
- б място за отдуване
- к място за сечка на ГСМ

На схемата задължително се нанасят контурите на насаждението/имота, съществуващите и проектирани временни горски пътища, просеките, просеките за въжени линии, извозни пътища, временни складове както и връзката им със съществуващата автомобилна пътна мрежа.

II. Характеристика на насаждението

1.Вид на сечта ...отгледна..../ интензивност ...2...%
Втори вид сеч ...../ интензивност .....%
2.Площ на подотдела ...20.9...ха Размер на сечището...20.9... ха
3. Състав по план/програма 5Бук 2Бор 1Ела, действителен 5Бук 2Бук 2Бор 1Ела
4. Запас на 1 ха: с клони ...583.....куб.м/ха , без клони ...508.....куб. м/ха.
5. Среден наклон на терена ...16.....градуса.
6. Основен добив от главната дървесина 1х2 пеждейна маса куб. м.

дърв. вид / категория	ела	см	б.бор			дърв. вид / категория	ела	см	б.бор				
едра	34	16	—			дребна	—	—	—			вър-	
средна	8	5	—			дърва	73	45	1			шина	16

7.Наличие и характеристика на подраста преди сечта (състав, възраст, средна височина, % на покритие) .....

8. Средно извозно разстояние 350 м.;

9. Други характеристики на насаждението (*токовища, сватбовища, надлесни дървета, сервитути, защитени територии, Натура 2000, защитени видове описани в доклада за гори с висока консервационна стойност, мъртва дървесина, вододайни зони, биологично разнообразие и др.*)

BG0001376, ГВКС 1, ГВКС 2

III. Технологични указания и параметри на технологичната инфраструктура

1. Дървесината в насаждението да се добива при спазване на технологичната схема по т. I

2. Сечта ще се извършва с (моторен трион, ръчно, машини: кастренето на отсечените стъбла се извършва: в сечище, на временен склад) .....

3. Извозът от сечището до временните складове ще се осъществява с ЖТС

на (цели стъбла, дълги/къси секции, сортименти, чипс и др.: с влачене по терена, изцяло натоварени).....

4. Проектирани нови горски автомобилни пътища съгласно Наредба 5 за строителството в горските територии без промяна на предназначението им: дължина .....м. широчина .....м.

5. Изграждане/ремонт на временни извозни горски пътища (вярното се подчертава):

5.1. Тракторни – допустимо разстояние между тях .....м (не по-малко от 40 м), дължина .....м, широчина 4 м.

5.2. Коларски - разстояние между тях.....м (не по-малко от 40 м), дължина .....м, широчина ... м

6. Просеки за въжени линии: ..... бр.

допустимо разстояние между просеките ..... м., дължина ..... м., широчина ..... м.

7. Направа на просеки .....бр.

допустимо разстояние между тях .....м., дължина .....м., широчина ..... м.

8. Изграждане на нови временни складове (бр., площ в ха) .....

9. Мерки за опазване на оставащите на корен дървета, подраста, младиняка и почвата

При извоза оставащите на корен дървета ще се опазват от нарастване

10. Начини на почистване на сечището Събиране на вършината на пунчини в сечището

11. Материалите ще се извозят до временен склад Разкръсница

когато мястото на временния склад няма данни, позволяващи точното му определяне или попада извън мащаба на схемата по т. I, се посочват географските му координати в градуси, минути и секунди.

12. Други указания: Събиране на отпадъците на предназначените за това места. Спазване на ЗГ

Да се изнасят битовите отпадъци от сечището извън горските територии на определените за това места.

13. Всички операции по подготвителните и основните работи да се извършват съгласно изискванията на Правилника за здравословни и безопасни условия на труд в горите и правилата за противопожарна безопасност в горите.

Изготвил: инж. Александър Миленов /подпис, имена/ [signature]

дата: 14.05.25 г.

Място на издаване: Велинград, ТП ДГС Алабак

№ и дата на удостоверението за упражняване на лесовъдска практика: 3293/25.05.11г.

ЗАПОЗНАТ с технологичния план: ...../попълва се след издаването на позволителното за сеч/

Лицето по чл. 108, ал. 2 от ЗГ, на което е издадено позволително за сеч № .....

/ трите имена, подпис, дата - /

№ и дата на удостоверението за упражняване на лесовъдска практика: .....

Образец по чл. 53, ал. 6 от НС

Одобрил: .....
инж. Веселин Барьмов-ал.б
/име, фамилия и подпис/: .....

дата: 19.05.25 г.
№ и дата на удостоверението за упражняване на лесовъдска практика: 7361/26.07.12 г.

Утвърдил: .....
.....
име, фамилия,/ подпис: .....
/попълва се само в случаите на чл. 53, ал. 4 от НСГ/
дата: .....г.,
№ и дата на удостоверението за упражняване на лесовъдска практика: .....

ТЕХНОЛОГИЧЕН ПЛАН № ....

За добив на дървесина от отдел.....448.....подотдел.....Н.....
На ТП ДГС/ДЛС/УОГС.....*/попълва се само за държавни гори/*
Община ....Велинград.....; Землище ....Драгиново.....:
имот с (кадастрален идентификатор/КВС) №....., */попълва се само за недържавни гори/*

I. Схема за добива на дървесина от насаждението

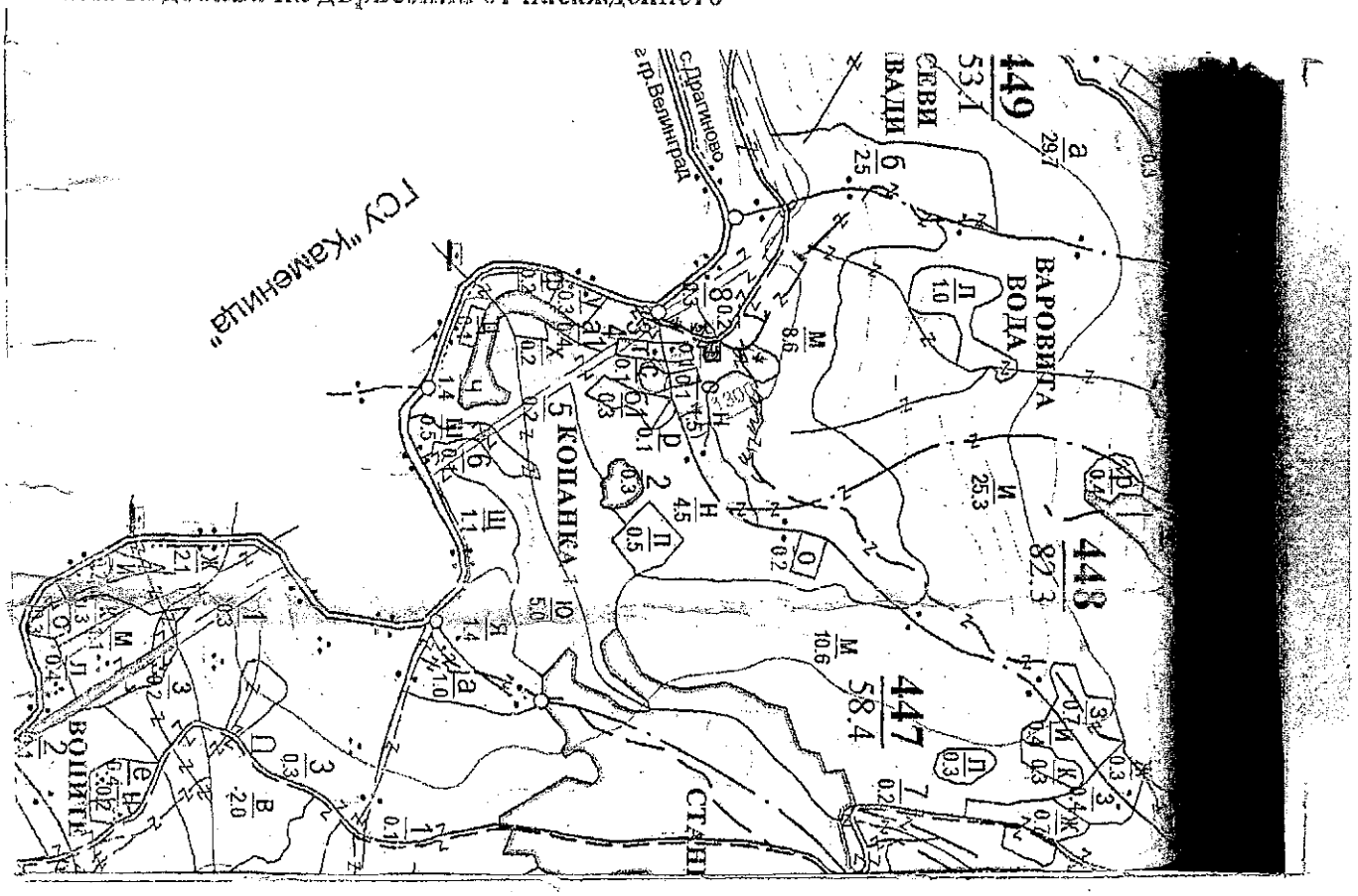

Легенда:

± ± ± ± проектирани коларски вр. извозни пътища	проектирани тракторни вр. извозни пътища
- - - - - съществуващи извозни пътища	△ △ △ временен склад Копанка
═══ съществуващ автомобилен път	xxxxxx трасе на въжена линия
∿∿∿∿∿ просека	проектиран автомобилен път
0 ...место за отпадъци	x ...место за ресн

На схемата задължително се нанасят контурите на насаждението/имота, съществуващите и проектирани времен горски пътища, просеките, просеките за въжени линии, извозни пътища, временни складове както и връзката им съществуващата автомобилна пътна мрежа.

II. Характеристика на насаждението

1.Вид на сечта ...Санитарна...../ интензивност .....
Втори вид сеч ...../ интензивност .....
2.Площ на подотдела ...1.5....ха Размер на сечището....1.5..... ха
3. Състав по план/програма ...5б10...бч....., действителен....5б...бч.....
4. Запас на 1 ха: с клони....126.....куб.м/ха , без клони ...190.....куб. м/ха.
5. Среден наклон на терена ...18.....градуса.
6. Очакван добив от маркираната дървесина .....19.....лежаща маса, куб.м.

дърв. вид / категория						дърв. вид / категория	55					88	
едра						дребна						вър-	
средна						дърва	19					шина	2

7.Наличие и характеристика на подраста преди сечта (състав, възраст, средна височина, % на покритие) .....

.....

8. Средно извозно разстояние ..100 м...;

9. Други характеристики на насаждението (*токовища, сватбовища, надлесни дървета, сервитути, защитени територии, Натура 2000, защитени видове описани в доклада за гори с висока консервационна стойност, мъртва дървесина, вододайни зони, биологично разнообразие и др.)*

.....

ГВКС1, ГВКС2, Ценоритни обр.

III. Технологични указания и параметри на технологичната инфраструктура

1. Дървесината в насаждението да се добива при спазване на технологичната схема по т. I

2. Сечта ще се извършва с (моторен трион, ръчно, машини; кастренето на отсечените стъбла се извършва: в сечище, на временен склад) .....

.....

3. Извозът от сечището до временните складове ще се осъществява с.....

.....Животинска сила.....

на (цели стъбла, дълги/къси секции, сортименти, чипс и др.; с влачене по терена, изцяло натоварени).....

.....

.....

4. Проектирани нови горски автомобилни пътища съгласно Наредба 5 за строителството в горските територии без промяна на предназначението им: дължина .....м. широчина .....м.

5. Изграждане/ремонт на временни извозни горски пътища (вярното се подчертава):

5.1. Тракторни – допустимо разстояние между тях .....м (не по-малко от 40 м), дължина .....м, широчина 4 м.

5.2. Коларски - разстояние между тях.....м (не по-малко от 40 м), дължина .....м, широчина ... м

6. Просеки за въжени линии: .....бр.

допустимо разстояние между просеките ..... м., дължина ..... м., широчина ..... м.

7. Направа на просеки .....бр.

допустимо разстояние между тях .....м., дължина .....м., широчина ..... м.

8. Изграждане на нови временни складове (бр., площ в ха) ..Да, временни складове.....

.....

9. Мерки за опазване на оставащите на корен дървета, подраста, младиняка и почвата

.....

10. Начини на почистване на сечището Естествено с сечта на място.....

11. Материалите ще се извозят до временен склад.....

когато мястото на временния склад няма данни, позволяващи точното му определяне или попада извън мащаба на схемата по т. I, се посочват географските му координати в градуси, минути и секунди.

12. Други указания: .....

.....

Да се изнасят битовите отпадъци от сечището извън горските територии на определените за това места.

13. Всички операции по подготвителните и основните работи да се извършват съгласно изискванията на Правилника за здравословни и безопасни условия на труд в горите и правилата за противопожарна безопасност в горите.

Изготвил: Асен Кофеджиев ..... */подпис, име и фамилия/*

дата: 19.05.25 г.,

Място на издаване: гр. Велинград

№ и дата на удостоверението за упражняване на лесовъдска практика: 10068 / 12.11.13 г.

ЗАПОЗНАТ с технологичния план: ...../попълва се след издаването на позволителното за сеч/

Лицето по чл. 108, ал. 2 от ЗГ, на което е издадено позволително за сеч № .....

.....

/ трите имена, подпис, дата - /

№ и дата на удостоверението за упражняване на лесовъдска практика: .....

Образец по чл. 53, ал. 6 от НС

Одобрил: ..... инж. Веселин Барънов
/име, фамилия и подпис/: .....

дата: 19.05.25 г.
№ и дата на удостоверението за упражняване на лесовъдска практика: 7361/26.07.17 г.

Утвърдил: .....
.....
име, фамилия/ подпис: .....
/попълва се само в случаите на чл. 53, ал. 4 от НСГ/
дата: .....г.,
№ и дата на удостоверението за упражняване на лесовъдска практика: .....

ТЕХНОЛОГИЧЕН ПЛАН № ....

За добив на дървесина от отдел ....434.....подотдел ...а.....
На ТП ДГС/ДЛС/УОГС ...„Алабак"...../попълва се само за държавни гори/
Община ...Велинград.....; Землище ...Драгиново.....:
имот с (кадастрален идентификатор/КВС) №....., /попълва се само за недържавни гори/

I. Схема за добива на дървесина от насаждението

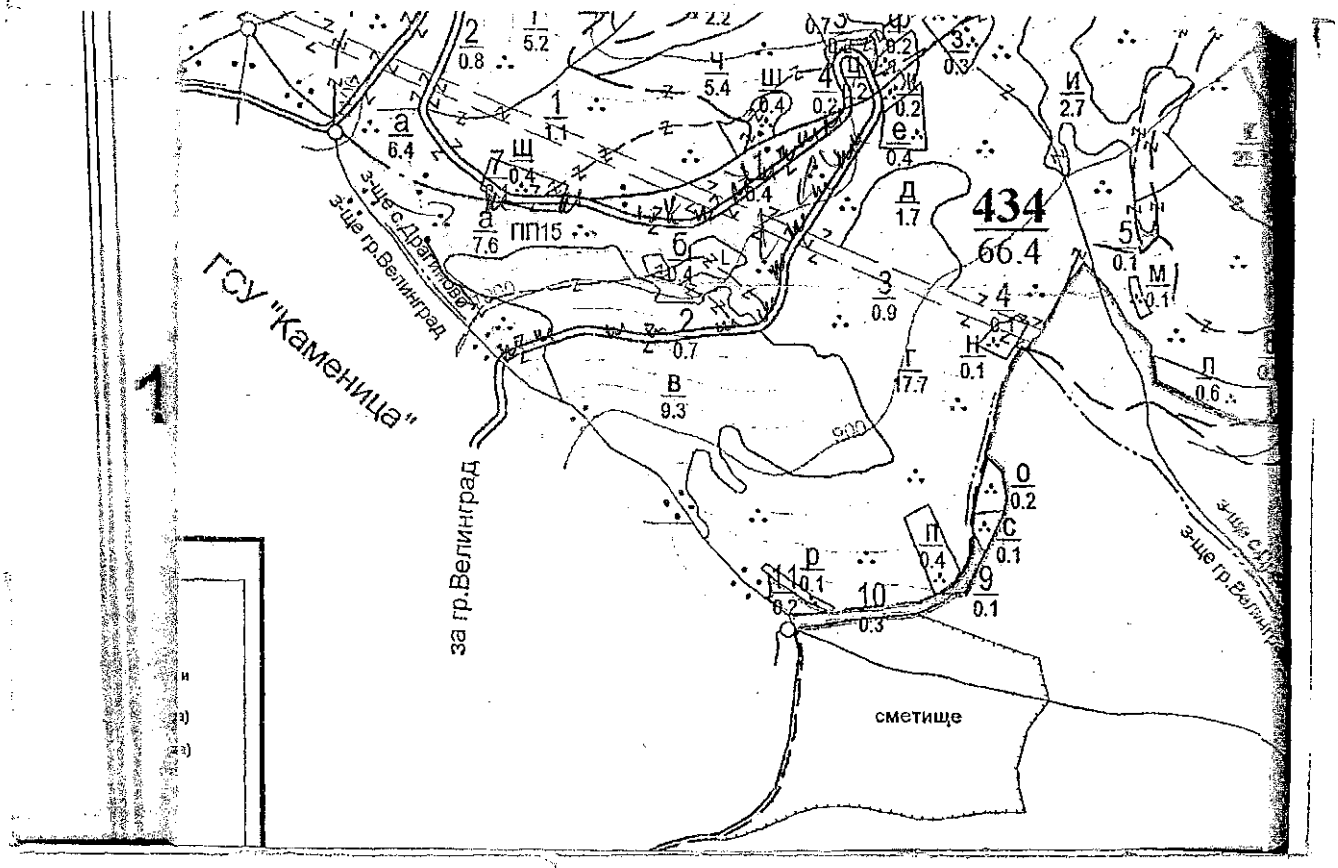

Легенда:

проектирани коларски вр. извозни пътища	проектирани тракторни вр. извозни пътища
съществуващи извозни пътища	временен склад Голата Чука
съществуващ автомобилен път	трасе на въжена линия
просека	проектиран автомобилен път
о Място за оппадъци	х Място за ГСМ

На схемата задължително се нанасят контурите на насаждението/имота, съществуващите и проектирани временни горски пътища, просеките, просеките за въжени линии, извозни пътища, временни складове както и връзката им със съществуващата автомобилна пътна мрежа.

II. Характеристика на насаждението

1.Вид на сечта ...Санитарна...../ интензивност .....%
Втори вид сеч ...../ интензивност .....%
2.Площ на подотдела ...7,6...ха. Размер на сечището.....7,6.....ха
3. Състав по план/програма....бб 9 чб 1....., действителен...бб 9 чб 1.....
4. Запас на 1 ха: с клони...298.....куб.м/ха , без клони ..269.....куб. м/ха.
5. Среден наклон на терена ..24.....градуса.
6. Очакван добив от маркираната дървесина .....31.....лежаща маса, куб.м.

дърв. вид / категория	55					дърв. вид / категория	55					55
едра	–					дребна	–					вър-
средна	–					дърва	31					шина 2

7.Наличие и характеристика на подраста преди сечта (състав, възраст, средна височина, % на покритие) .....

.....

8. Средно извозно разстояние ..200.....;

9. Други характеристики на насаждението (*токовища, сватбовища, надлесни дървета, сервитути, защитени територии, Натура 2000, защитени видове описани в доклада за гори с висока консервационна стойност, мъртва дървесина, вододайни зони, биологично разнообразие и др.*)

.....Няма, Курдалия дъра.....

.....

III. Технологични указания и параметри на технологичната инфраструктура

1. Дървесината в насаждението да се добива при спазване на технологичната схема по т. I

2. Сечта ще се извършва с (моторен трион, ръчно, машини; кастренето на отсечените стъбла се извършва: в сечище, на временен склад) .....

.....

3. Извозът от сечището до временните складове ще се осъществява с..Хвъртолета.....

.....временния склад.....

на ...а, дълги/къси секции, сортименти, чипс и др.; с влачене по терена, изцяло натоварени).....

.....

.....

4. Проектирани нови горски автомобилни пътища съгласно Наредба 5 за строителството в горските територии без промяна на предназначението им: дължина ...–...м. широчина ...–.....м.

5. Изграждане/ремонт на временни извозни горски пътища (вярното се подчертава):

5.1. Тракторни – допустимо разстояние между тях ...–.....м (не по-малко от 40 м), дължина ...–..м, широчина 4 м.

5.2. Коларски - разстояние между тях...–...м (не по-малко от 40 м), дължина ...–.м, широчина ... м

6. Просеки за въжени линии: ...–... бр.

допустимо разстояние между просеките .....–..... м., дължина .....–..... м., широчина .....–..... м.

7. Направа на просеки ...–...бр.

допустимо разстояние между тях .....–.....м., дължина .....–...м., широчина .....–..... м.

8. Изграждане на нови временни складове (бр., площ в ха) ..За временни складове.....

.....ще се използват естествените ушировки на горските пътища.....

9. Мерки за опазване на оставащите на корен дървета, подраста, младиняка и почвата .....За се опазват оставащите на корен дървета и подраста.....

10. Начини на почистване на сечището Разхвърляне на отпадъците по цялата площ.

11. Материалите ще се извозят до временен склад.....Голата дъра.....

когато мястото на временния склад няма данни, позволяващи точното му определяне или попада извън мащаба на схемата по т. I, се посочват географските му координати в градуси, минути и секунди.

12. Други указания: .Битовите отпадъци да се изнасят от определените.....

.места за това.....

Да се изнасят битовите отпадъци от сечището извън горските територии на определените за това места.

13. Всички операции по подготвителните и основните работи да се извършват съгласно изискванията на Правилника за здравословни и безопасни условия на труд в горите и правилата за противопожарна безопасност в горите.

Изготвил: Асен Кафеджиев ..... */подпис, име и фамилия/*

дата: 19.11.25г.

Място на издаване...гр. Велинград

№ и дата на удостоверението за упражняване на лесовъдска практика: 10068/22.11.2013г.

ЗАПОЗНАТ с технологичния план: ...../попълва се след издаването на позволителното за сеч/

Лицето по чл. 108, ал. 2 от ЗГ, на което е издадено позволително за сеч № .....

.....

/ трите имена, подпис, дата - /

№ и дата на удостоверението за упражняване на лесовъдска практика: .....

Образец по чл. 53, ал. 6 от НС

Одобрил: .....
инж. Веселец Барьмов
/име, фамилия и подпис/: .....

дата 19.05.25 г.
№ и дата на удостоверението за упражняване на лесовъдска практика: 7361/26.07.12 г.

Утвърдил: .....
.....
име, фамилия,/ подпис: .....
/попълва се само в случаите на чл. 53, ал. 4 от НСГ/
дата: .....г.,
№ и дата на удостоверението за упражняване на лесовъдска практика: .....

ТЕХНОЛОГИЧЕН ПЛАН № ....

За добив на дървесина от отдел ...изи... подотдел ...Г...
На ТП ДГС/ДЛС/УОГС ...АЛАБАК... /попълва се само за държавни гори/
Община ...ВЕЛИНГРАД...; Землище ...ДРАГИНОВО...;
имот с (кадастрален идентификатор/КВС) №...Г..., /попълва се само за недържавни гори/

I. Схема за добива на дървесина от насаждението

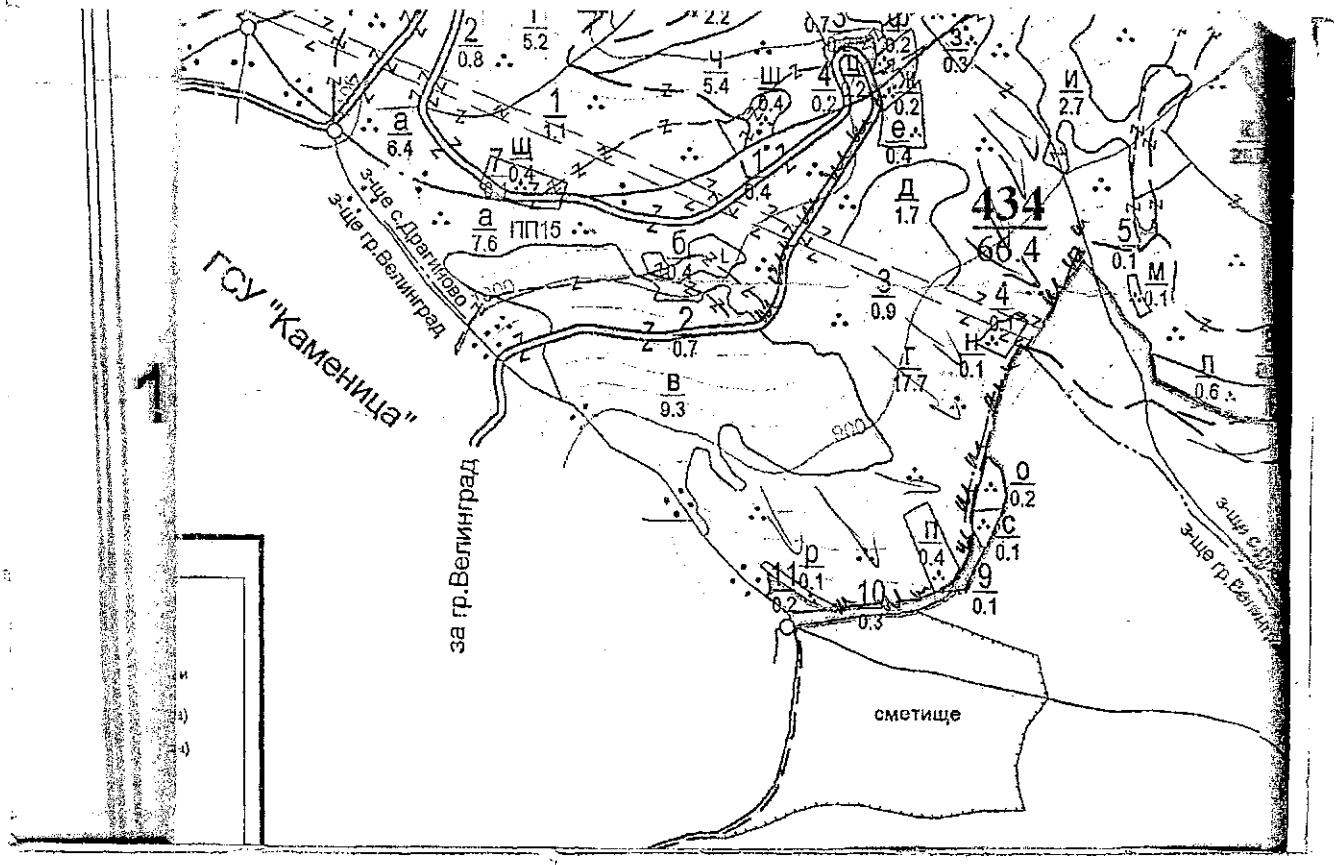

Легенда:

проектирани коларски вр. извозни пътища	проектирани тракторни вр. извозни пътища
съществуващи извозни пътища	временен склад Дренов дол
съществуващ автомобилен път	трасе на въжена линия
просека	проектиран автомобилен път
X място за смяна на БСМ	0 място за отбацъци

На схемата задължително се нанасят контурите на насаждението/имота, съществуващите и проектирани временни горски пътища, просеките, просеките за въжени линии, извозни пътища, временни складове както и връзката им със съществуващата автомобилна пътна мрежа.

II. Характеристика на насаждението

1.Вид на сечта ...САНИТАРНА... / интензивност .....%
Втори вид сеч ...../ интензивност .....%
2.Площ на подотдела ...17.7... ха Размер на сечището ...17.7... ха
3. Състав по план/програма ...ББ 10..., действителен.....
4. Запас на 1 ха: с клони ...294... куб.м/ха , без клони ...258... куб. м/ха.
5. Среден наклон на терена ...21... градуса.
6. Очакван добив от маркиралата дървесина ...6... лежаща маса, куб.м.

дърв. вид / категория	бб					дърв. вид / категория	бб					бб	
едра	–					дребна	–					вър-	1
средна	–					дърва	6					шина	

7.Наличие и характеристика на подраста преди сечта (състав, възраст, средна височина, % на покритие) .....

.....

8. Средно извозно разстояние ...150.....;

9. Други характеристики на насаждението (*токовища, сватбовища, надлесни дървета, сервитути, защитени територии, Натура 2000, защитени видове описани в доклада за гори с висока консервационна стойност, мъртва дървесина, вододайни зони, биологично разнообразие и др.)*

.....

Широколистна, 15 бр. ВИС 2

III. Технологични указания и параметри на технологичната инфраструктура

1. Дървесината в насаждението да се добива при спазване на технологичната схема по т. I

2. Сечта ще се извършва с (моторен трион, ръчно, машини; кастренето на отсечените стъбла се извършва: в сечище, на временен склад) .....

.....

3. Извозът от сечището до временните складове ще се осъществява с..Животинска сила.....

на (цели стъбла, дълги/къси секции, сортименти, чипс и др.; с влачене по терена, изцяло натоварени).....

.....

.....

4. Проектирани нови горски автомобилни пътища съгласно Наредба 5 за строителството в горските територии без промяна на предназначението им: дължина .....м. широчина .....м.

5. Изграждане/ремонт на временни извозни горски пътища (вярното се подчертава):

5.1. Тракторни – допустимо разстояние между тях .....м (не по-малко от 40 м), дължина .....м, широчина 4 м.

5.2. Коларски - разстояние между тях.....м (не по-малко от 40 м), дължина .....м, широчина ... м

6. Просеки за въжени линии: ..... бр.

допустимо разстояние между просеките ..... м., дължина ..... м., широчина ..... м.

7. Направа на просеки .....бр.

допустимо разстояние между тях .....м., дължина .....м., широчина ..... м.

8. Изграждане на нови временни складове (бр., площ в ха) ...За временни складове ще се използват естествените удобрения на горските пътища.....

9. Мерки за опазване на оставащите на корен дървета, подраста, младиняка и почвата ...Да се опазват оставащите на корен дървета и подраст.....

10. Начини на почистване на сечището Разхвърляне на остатъците по цялата площ

11. Материалите ще се извозят до временен склад.....Временен склад.....

когато мястото на временния склад няма данни, позволяващи точното му определение или попада извън мащаба на схемата по т. I, се посочват географските му координати в градуси, минути и секунди.

12. Други указания: .....Да се изнасят битовите отпадъци на.....

...определените за това места.....

Да се изнасят битовите отпадъци от сечището извън горските територии на определените за това места.

13. Всички операции по подготвителните и основните работи да се извършват съгласно изискванията на Правилника за здравословни и безопасни условия на труд в горите и правилата за противопожарна безопасност в горите.

Изготвил:..Асен Кафеджийски..... /*подпис, име и фамилия*/

дата19.05.25.г.,

Място на издаване.гр...Велинград

№ и дата на удостоверението за упражняване на лесовъдска практика: 10066/22.12.2015 г.

ЗАПОЗНАТ с технологичния план: ...../попълва се след издаването на позволителното за сеч/

Лицето по чл. 108, ал. 2 от ЗГ, на което е издадено позволително за сеч № .....

.....

/ трите имена, подпис, дата - /

№ и дата на удостоверението за упражняване на лесовъдска практика: .....

Образец по чл. 53, ал. 6 от НС

Одобрил: [signature]
инж. Веселин Барьмов
/име, фамилия и подпис/: .....

дата: 19.05.25
№ и дата на удостоверението за упражняване на лесовъдска практика: 736/26.07.12г.

Утвърдил: .....
.....
име, фамилия./ подпис: .....
/попълва се само в случаите на чл. 53, ал. 4 от НСГ/
дата: .....г.,
№ и дата на удостоверението за упражняване на лесовъдска практика: .....

ТЕХНОЛОГИЧЕН ПЛАН № ....

За добив на дървесина от отдел 434 подотдел К
На ТП ДГС/ДДС/УОГС Алабак /попълва се само за държавни гори/
Община Белинград; Землище Братиново;
имот с (кадастрален идентификатор/КВС) №....., /попълва се само за недържавни гори/

I. Схема за добива на дървесина от насаждението

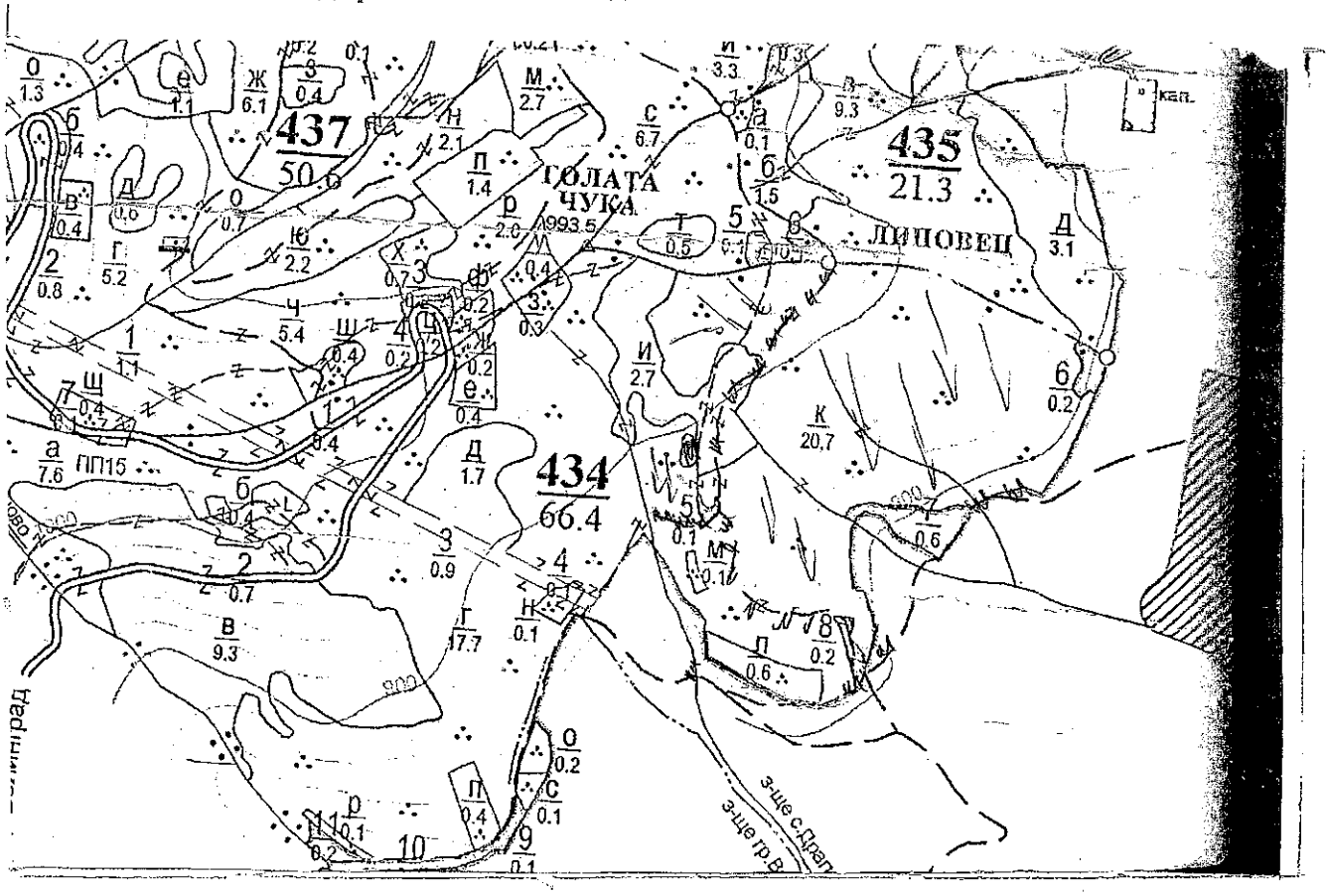

Легенда:

- ± ± ± ± проектирани коларски вр. извозни пътища
- - - - - - съществуващи извозни пътища
- съществуващ автомобилен път
- просека
- о Лесо за бладъци
- ⊗ - короздно гетно
- проектирани тракторни вр. извозни пътища
- ▲ ▲ ▲ временен склад - Френков дол
- xxxxxx трасе на въжена линия
- проектиран автомобилен път
- × Лесо за слезка на бал

На схемата задължително се нанасят контурите на насаждението/имота, съществуващите и проектирани временн горски пътища, просеките, просеките за въжени линии, извозни пътища, временни складове както и връзката им с съществуващата автомобилна пътна мрежа.

II. Характеристика на насаждението

1.Вид на сечта Санитарна ...../ интензивност .....%
Втори вид сеч ...../ интензивност .....%
2.Площ на подотдела 20,7 ....ха Размер на сечището 20,7 ...ха
3. Състав по план/програма б.бор-8 зуб.-2 ....., действителен бб-8 зуб.-2 .....
4. Запас на 1 ха: с клони 156 ....куб.м/ха , без клони 137 .....куб. м/ха.
5. Среден наклон на терена 21 .....градуса.
6. Очакван добив от маркираната дървесина 13 .....лежаща маса, куб.м.

дърв. вид / категория						дърв. вид / категория	б.бор					б.бор	
едра	—					дребна	—					вър-	
средна	—					дърва	13					шина	1

7.Наличие и характеристика на подраста преди сечта (състав, възраст, средна височина, % на покритие) б.б.-б ..... зрб-2 .....

8. Средно извозно разстояние 200 м.;

9. Други характеристики на насаждението (*токовища, сватбовища, надлесни дървета, сервитути, защитени територии, Натура 2000, защитени видове описани в доклада за гори с висока консервационна стойност, мъртва дървесина, вододайни зони, биологично разнообразие и др.*) Г вес-2 курортна гора

III. Технологични указания и параметри на технологичната инфраструктура

1. Дървесината в насаждението да се добива при спазване на технологичната схема по т. I

2. Сечта ще се извършва с (моторен трион, ръчно, машини; кастренето на отсечените стъбла се извършва: в сечище, на временен склад) .....

3. Извозът от сечището до временните складове ще се осъществява с Животинска теглителна сила

на (, дълги/къси секции, сортименти, чипс и др.; с влачене по терена, изцяло натоварени).....

4. Проектирани нови горски автомобилни пътища съгласно Наредба 5 за строителството в горските територии без промяна на предназначението им: дължина ....1....м. широчина .....1...м.

5. Изграждане/ремонт на временни извозни горски пътища (вярното се подчертава):

5.1. Тракторни – допустимо разстояние между тях .....1...м (не по-малко от 40 м), дължина 1.....м, широчина 4 м.

5.2. Коларски - разстояние между тях....1....м (не по-малко от 40 м), дължина ..1..м, широчина 1. м

6. Просеки за въжени линии: ...1... бр.

допустимо разстояние между просеките 1..... м., дължина .....1..... м., широчина .....1..... м.

7. Направа на просеки ..1....бр.

допустимо разстояние между тях ....1.....м., дължина ....1.....м., широчина ....1..... м.

8. Изграждане на нови временни складове (бр., площ в ха) За временни складове ще бъдят използвани естествените умирения на гор. пътища

9. Мерки за опазване на оставащите на корен дървета, подраста, младиняка и почвата Да се опази обаващите на корен дървета, подраст, младиняк

10. Начини на почистване на сечището Разхвърляне на отпада по цялата площ

11. Материалите ще се извозят до временен склад.... Бренков дол

когато мястото на временния склад няма данни, позволяващи точното му определяне или попада извън мащаба на схемата по т. I, се посочват географските му координати в градуси, минути и секунди.

12. Други указания: .....

Да се изнасят битовите отпадъци от сечището до определените места

Да се изнасят битовите отпадъци от сечището извън горските територии на определените за това места.

13. Всички операции по подготвителните и основните работи да се извършват съгласно изискванията на Правилника за здравословни и безопасни условия на труд в горите и правилата за противопожарна безопасност в горите.

Изготвил: Асан Кадуанев ..... /подпис, име и фамилия/

дата: 19.05.2017

Място на издаване: р. Ренковци

№ и дата на удостоверението за упражняване на лесовъдска практика: 100 СБ / 22.11.13г.

ЗАПОЗНАТ с технологичния план: ...../попълва се след издаването на позволителното за сеч/

Лицето по чл. 108, ал. 2 от ЗГ, на което е издадено позволително за сеч № .....

.....

/ трите имена, подпис, дата - /

№ и дата на удостоверението за упражняване на лесовъдска практика: .....

Образец по чл. 53, ал. 6 от НСГ

Одобрил: ..... инж. Александър Кръстанов
/име, фамилия и подпис/: .....

дата: 15.05.25 г.,
№ и дата на удостоверението за упражняване на лесовъдска практика: 3293/25.05.11г.

Утвърдил: .....
.....
име, фамилия./ подпис: .....
/попълва се само в случаите на чл. 53, ал. 4 от НСГ/
дата: .....г.,
№ и дата на удостоверението за упражняване на лесовъдска практика: .....

ТЕХНОЛОГИЧЕН ПЛАН № 1.

За добив на дървесина от отдел ..... 360 ..... подотдел ..... б .....
На ТП ДГС ..... Ал. Бан ..... /попълва се само за държавни гори/
Община ..... Велинград ....., Землище ..... Св. Петка .....
имот с (кадастрален идентификатор/КВС) №....., /попълва се само за недържавни гори/

I. Схема за добива на дървесина от насаждението

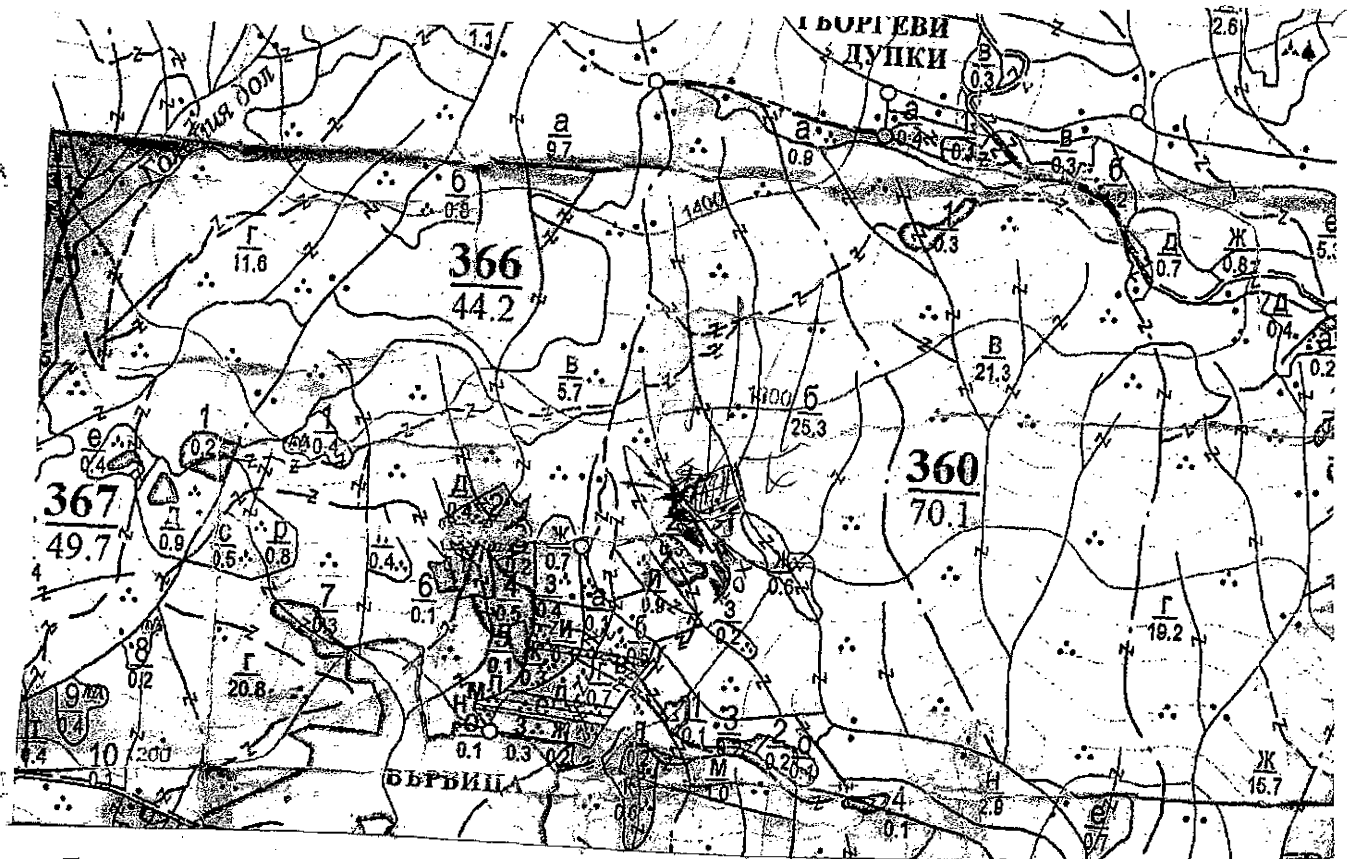

Легенда:

- ± ± ± ± проектирани коларски вр. извозни пътища
- - - - - - - съществуващи извозни пътища
- ═══ съществуващ автомобилен път
- ^^^^^^^ просека
- 0 ... място за отпадъци
- »»»»» проектирани тракторни вр. извозни пътища
- Δ Δ Δ временен склад
- xxxxxx трасе на въжена линия
- XXXXX Коридорно пътно
- X ... място за ГСМ

На схемата задължително се нанасят контурите на насаждението/имота, съществуващите и проектирани временни горски пътища, просеките, просеките за въжени линии, извозни пътища, временни складове както и връзката им със съществуващата автомобилна пътна мрежа.

II. Характеристика на насаждението

1. Вид на сечта ..... санитарна ..... / интензивност 100%
Втори вид сеч ..... / интензивност .....%
2. Площ на подотдела ..25,3.. ха Размер на сечището ..... 0,1 ..... ха
3. Състав по план/програма ..5Б 3Дб 2..., действителен 5Б 3Дб 2.....
4. Запас на 1 ха: с клони ..... 171 ...куб.м/ха, без клони ..... 149 ...куб. м/ха.
5. Среден наклон на терена 24 .....градуса.

6. Очакван добив от маркираното дървесина ..... 50 ..... пълната маса куб.м
..... иглолистна маса куб.м.

дърв. вид / категория	ббор					дърв. вид / категория	ббор					
едра	–					дребна	–					вър- 7
средна	–					дърва	50					шина

7.Наличие и характеристика на подраста преди сечта (състав, възраст, средна височина, % покритие) .....

.....

8. Средно извозно разстояние ..180 м.;

9. Други характеристики на насаждението (*токовища, сватбовища, надлесни дървета, сервитути, защи територии, Натура 2000, защитени видове описани в доклада за гори с висока консервационна стойност, мъртва дърве вододайни зони, биологично разнообразие и др.*)

.....

.....

III. Технологични указания и параметри на технологичната инфраструктура

1. Дървесината в насаждението да се добива при спазване на технологичната схема по т. I

2. Сечта ще се извършва с (моторен трион, ръчно, машини: кастренето на отсечените стъбла се извърш сечище, на временен склад) .....

.....

3. Извозът от сечището до временните складове ще се осъществява с...ЖТС.....

.....

на (цели стъбла, дълги/къси секции, сортименти, чипс и др.; с влачене по терена, изцяло натоварени).....

.....

.....

4. Проектирани нови горски автомобилни пътища съгласно Наредба 5 за строителствот горските територии без промяна на предназначението им: дължина .....м. широчина .....м

5. Изграждане/ремонт на временни извозни горски пътища (вярното се подчертава):

5.1. Тракторни – допустимо разстояние между тях .....м (не по-малко от 40 м), дължина .... широчина 4 м.

5.2. Коларски - разстояние между тях.....м (не по-малко от 40 м), дължина .....м. широчина ...

6. Просеки за въжени линии: ..... бр.

допустимо разстояние между просеките ..... м., дължина ..... м., широчина ..... м.

7. Направа на просеки .....бр.

допустимо разстояние между тях .....м., дължина .....м., широчина ..... м.

8. Изграждане на нови временни складове (бр., площ в ха) .....

.....

9. Мерки за опазване на оставащите на корен дървета, подраста, младиняка и почи При сечта, да се пазат дърветата, младиняка, подраст.....

10. Начини на почистване на сечището Събиране на отпада на кубчи.....

11. Материалите ще се извозят до временен склад...Върбица.....

когато мястото на временния склад няма данни, позволяващи точното му определяне или попада извън мащаба на схемата по т. 1, се п...ват географските му координати в градусн. минути и секунди.

12. Други указания Събиране на отпадащите на определените за това места.....

Да се изнасят битовите отпадъци от сечището извън горските територии на определените за това места.

13. Всички операции по подготвителните и основните работи да се извършват съгла изискванията на Правилника за здравословни и безопасни условия на труд в горите и правилат противопожарна безопасност в горите.

Изготвил: Борис Гуркев ..... /подпис, име и фамилия/

дата 15.05.25г

Място на издаване....В-8....

№ и дата на удостоверението за упражняване на лесовъдска практика: 3288 / 25 05 2011г

ЗАПОЗНАТ с технологичния план: ...../попълва се след издаването на позволителното за Лицето по чл. 108, ал: 2 от ЗГ, на което е издадено позволително за сеч № .....

.....

/ трите имена, подпис, дата - /

№ и дата на удостоверението за упражняване на лесовъдска практика: .....

Образец по чл. 53, ал. 6 от НСГ

Одобрил: инж. Александър Миленов, ст. л-ю
/име, фамилия и подпис/: [подпис]

дата: 16.05.25 г.,
№ и дата на удостоверението за упражняване на лесовъдска практика: 3293/25.05.11г.

Утвърдил: .....
.....
име, фамилия,/ подпис: .....
/попълва се само в случаите на чл. 53, ал. 4 от НСГ/
дата: .....г.,
№ и дата на удостоверението за упражняване на лесовъдска практика: .....

ТЕХНОЛОГИЧЕН ПЛАН № 1..

За добив на дървесина от отдел 389 подотдел б
На ТП ДГС Алабак /попълва се само за държавни гори/
Община Велинград; Землище Велинград;
имот с (кадастрален идентификатор/КВС) №....., /попълва се само за недържавни гори/

I. Схема за добива на дървесина от насаждението

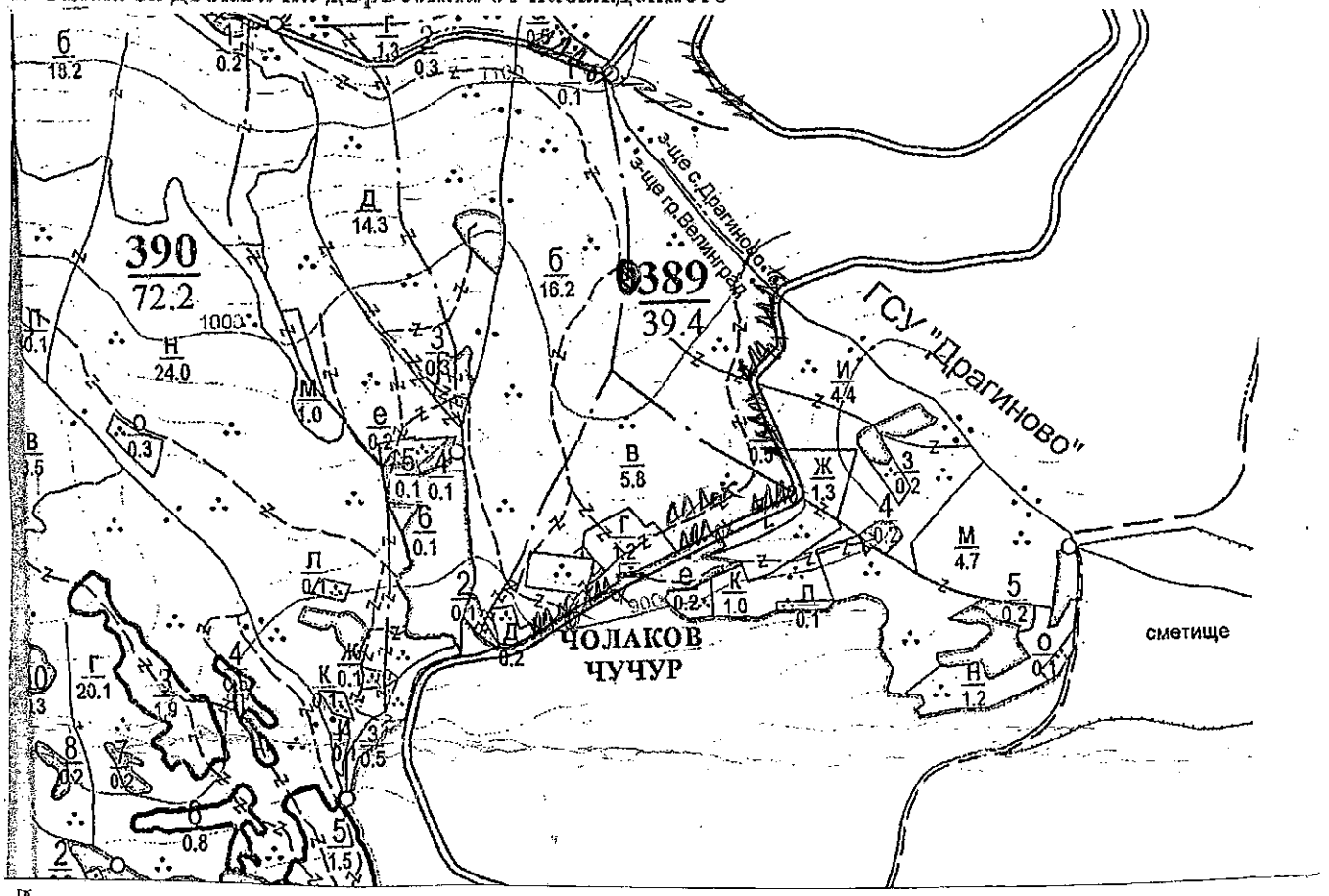

Легенда:

- проектирани коларски вр. извозни пътища
- съществуващи извозни пътища
- съществуващ автомобилен път
- просека
- О място за отпадъци
- проектирани тракторни вр. извозни пътища
- временен склад
- трасе на въжена линия
- короядно петно
- х място за смяна на ГСМ

На схемата задължително се нанасят контурите на насаждението/имота, съществуващите и проектирани временни горски пътища, просеките, просеките за въжени линии, извозни пътища, временни складове както и връзката им със съществуващата автомобилна пътна мрежа.

II. Характеристика на насаждението

1. Вид на сечта санитарна / интензивност 2 %
Втори вид сеч ...../ интензивност .....%
2. Площ на подотдела 16,2 ха Размер на сечището 16,2 ха
3. Състав по план/програма б.б10, зуб, ч.б, м/сд, ак действителен б.б10, зуб, ч.б, м/сд, ак
4. Запас на 1 ха: с клони 311 куб.м/ха, без клони 278 куб. м/ха.
5. Среден наклон на терена 25 градуса.
6. Очакван добив от маркираната дървесина 75 лежаща маса, куб.м.

дърв. вид / категория	8. бор					дърв. вид / категория	8. бор						
едра	—					дребна	-					вър-шина	9
средна	—					дърва	75						

7.Наличие и характеристика на подраста преди сечта (състав, възраст, средна височина, % на покритие) .....

8. Средно извозно разстояние ..300м.;

9. Други характеристики на насаждението (*токовища, сватбовища, надлесни дървета, сервитути, защитени територии, Натура 2000, защитени видове описани в доклада за гори с висока консервационна стойност, мъртва дървесина, вододайни зони, биологично разнообразие и др.*)

ГВКС 1, куфортна гора, зелена зона

III. Технологични указания и параметри на технологичната инфраструктура

1. Дървесината в насаждението да се добива при спазване на технологичната схема по т. I

2. Сечта ще се извършва с (моторен трион, ръчно, машини; кастренето на отсечените стъбла се извършва; в сечище, на временен склад) .....

3. Извозът от сечището до временните складове ще се осъществява с.....ЖТС.....

на (цели стъбла, дълги/къси секции, сортименти, чипс и др.; с влачене по терена, изцяло натоварени).....

4. Проектирани нови горски автомобилни пътища съгласно Наредба 5 за строителството в горските територии без промяна на предназначението им: дължина .....м. широчина .....м.

5. Изграждане/ремонт на временни извозни горски пътища (вярното се подчертава):

5.1. Тракторни – допустимо разстояние между тях .....м (не по-малко от 40 м), дължина .....м, широчина 4 м.

5.2. Коларски - разстояние между тях.....м (не по-малко от 40 м), дължина .....м, широчина ... м.

6. Просеки за въжени линии: ..... бр.

допустимо разстояние между просеките ..... м., дължина ..... м., широчина ..... м.

7. Направа на просеки .....бр.

допустимо разстояние между тях .....м., дължина .....м., широчина ..... м.

8. Изграждане на нови временни складове (бр., площ в ха) .....

9. Мерки за опазване на оставащите на корен дървета, подраста, младиняка и почвата

При сечта и извоза оставащите на корен дървета да се пазят от наранявания

10. Начини на почистване на сечището Събиране на вършината и отпада на купчини

11. Материалите ще се извозят до временен склад Голаков чучур в сечището

когато мястото на временния склад няма данни, позволяващи точното му определяне или попада извън мащаба на схемата по т. I, се посочват географските му координати в градусн. минути и секунди.

12. Други указания Събиране на битовите отпадъци на предназначените за това места

Да се изнасят битовите отпадъци от сечището извън горските територии на определените за това места.

13. Всички операции по подготвителните и основните работи да се извършват съгласно изискванията на Правилника за здравословни и безопасни условия на труд в горите и правилата за противопожарна безопасност в горите.

Изготвил: Христо Станковски ..... /подпис, име и фамилия/

дата 15.05.25.,

Място на издаване ТП ДГС „Алабак", гр. Велинград

№ и дата на удостоверението за упражняване на лесовъдска практика: 8272/05.11.12г.

ЗАПОЗНАТ с технологичния план: ...../попълва се след издаването на позволителното за сеч/

Лицето по чл. 108, ал. 2 от ЗГ, на което е издадено позволително за сеч № .....

/ трите имена, подпис, дата - /

№ и дата на удостоверението за упражняване на лесовъдска практика: .....

Образец по чл. 53, ал. 6 от НСГ

Одобрил: инж. Александър Мирянов, ст. л-й
/име, фамилия и подпис/: [подпис]

дата: 15.05.25 г.,
№ и дата на удостоверението за упражняване на лесовъдска практика: 3293/25.05.11 г.

Утвърдил: .....
.....
име, фамилия,/ подпис: .....
/попълва се само в случаите на чл. 53, ал. 4 от НСГ/
дата: .....г.,
№ и дата на удостоверението за упражняване на лесовъдска практика: .....

ТЕХНОЛОГИЧЕН ПЛАН № 1

За добив на дървесина от отдел 390 подотдел 9
На ТП ДГС Аладак /попълва се само за държавни гори/
Община Велинград; Землище Велинград;
имот с (кадастрален идентификатор/КВС) №....., /попълва се само за недържавни гори/

I. Схема за добива на дървесина от насаждението

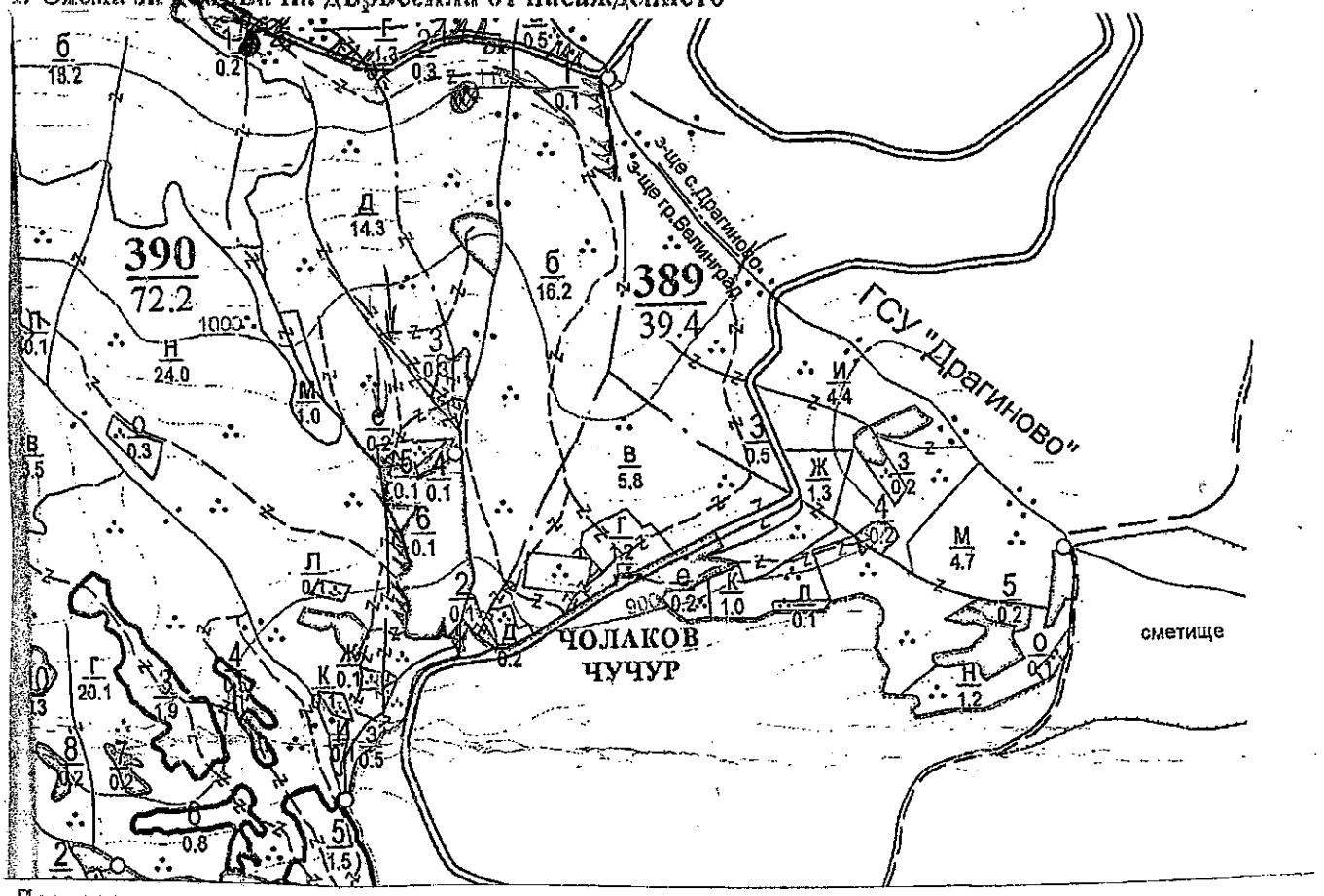

Легенда:

- проектирани коларски вр. извозни пътища
- съществуващи извозни пътища
- съществуващ автомобилен път
- просека
- О място за отладъци
- проектирани тракторни вр. извозни пътища
- временен склад
- трасе на въжена линия
- короятно петно
- V място за смяна на ГСМ

На схемата задължително се нанасят контурите на насаждението/имота, съществуващите и проектирани временни горски пътища, просеките, просеките за въжени линии, извозни пътища, временни складове както и връзката им със съществуващата автомобилна пътна мрежа.

II. Характеристика на насаждението

1. Вид на сечта санитарна / интензивност 100 %
Втори вид сеч ...../ интензивност .....%
2. Площ на подотдела 14,3 ха Размер на сечището 0,1 ха
3. Състав по план/програма 6б7,7б2,3дб1,м/сд-, действителен 6б7,7б2,3дб1,м/сд-
4. Запас на 1 ха: с клони 310 куб.м/ха, без клони 274 куб. м/ха.
5. Среден наклон на терена 28 градуса.
6. Очакван добив от маркираната дървесина 25 лежаща маса, куб.м.

дърв. вид / категория	8. бор					дърв. вид / категория	8. бор						
едра	—					дребна	—					вър-шина	2
средна	—					дърва	25						

7.Наличие и характеристика на подраста преди сечта (състав, възраст, средна височина, % на покритие) .....

8. Средно извозно разстояние 300 м;

9. Други характеристики на насаждението (*токовища, сватбовища, надлесни дървета, сервитути, защитени територии, Натура 2000, защитени видове описани в доклада за гори с висока консервационна стойност, мъртва дървесина, вододайни зони, биологично разнообразие и др.*)

ГВКС 2, курортна гора, зелена зона

III. Технологични указания и параметри на технологичната инфраструктура

1. Дървесината в насаждението да се добива при спазване на технологичната схема по т. I

2. Сечта ще се извършва с (моторен трион, ръчно, машини: кастренето на отсечените стъбла се извършва: в сечище, на временен склад) .....

3. Извозът от сечището до временните складове ще се осъществява с ЖТС

на (цели стъбла, дълги/къси секции, сортименти, чипс и др.; с влачене по терена, изцяло натоварени).....

4. Проектирани нови горски автомобилни пътища съгласно Наредба 5 за строителството в горските територии без промяна на предназначението им: дължина .....м. широчина .....м.

5. Изграждане/ремонт на временни извозни горски пътища (вярното се подчертава):

5.1. Тракторни – допустимо разстояние между тях .....м (не по-малко от 40 м), дължина .....м, широчина 4 м.

5.2. Коларски - разстояние между тях.....м (не по-малко от 40 м), дължина .....м, широчина ... м

6. Просеки за въжени линии: ..... бр.

допустимо разстояние между просеките ..... м., дължина ..... м., широчина ..... м.

7. Направа на просеки .....бр.

допустимо разстояние между тях .....м., дължина .....м., широчина ..... м.

8. Изграждане на нови временни складове (бр., площ в ха) .....

9. Мерки за опазване на оставащите на корен дървета, подраста, младиняка и почвата

При сечта и извоза оставащите на корен дървета да се пазят от наранявания

10. Начини на почистване на сечището Събиране на дършината и отпада на купчини в сечище

11. Материалите ще се извозят до временен склад Ачовица

когато мястото на временния склад няма данни, позволяващи точното му определяне или попада извън мащаба на схемата по т. I, се посочват географските му координати в градуси, минути и секунди.

12. Други указания: Събиране на отпадъците на предназначените за това места

Да се изнасят битовите отпадъци от сечището извън горските територии на определените за това места.

13. Всички операции по подготвителните и основните работи да се извършват съгласно изискванията на Правилника за здравословни и безопасни условия на труд в горите и правилата за противопожарна безопасност в горите.

Изготвил: Христо Станков, ХСТ /подпис, име и фамилия/

дата: 15.05.25г.

Място на издаване ТП ДГС, Апабак, гр. Велинград

№ и дата на удостоверението за упражняване на лесовъдска практика: 8272/05.11.12г.

ЗАПОЗНАТ с технологичния план: ...../попълва се след издаването на позволителното за сеч/

Лицето по чл. 108, ал. 2 от ЗГ, на което е издадено позволително за сеч № .....

/ трите имена, подпис, дата - /

№ и дата на удостоверението за упражняване на лесовъдска практика: .....